

INVENTARIO OBWALDEN

Inventar der Armee- und Kriegsdenkmäler der Schweiz



Schweizerische Eidgenossenschaft
Confédération suisse
Confederazione Svizzera
Confederaziun svizra

Schweizer Armee
Armée suisse
Esercito svizzero

Inhalt

Gedenkstein für ein Flusunglück am 12.06.2008, Alpnach, Flugplatz	3
Gedenktafel für im Zweiten Weltkrieg internierte Italiener, Polen und Russen, Alpnach, Friedhofsmauer	4
Inschrift von im Zweiten Weltkrieg internierten Polen, Alpnach, Hinterbergwald	5
Gedenkstein von im Zweiten Weltkrieg internierten Italienern, Alpnach, Horweli	6
Gedenkstein von im Zweiten Weltkrieg internierten Polen, Alpnach, Horweli	7
Gedenktafel für einen Flugzeugabsturz am 23.10.2013, Alpnach, Lopper	8
Gedenktafel für militärhistorische Ereignisse auf dem Renggpas, Alpnach, Renggpas	9
Inschrift für den Aktivdienst im Zweiten Weltkrieg, Alpnach, Renggwald	10
Gedenkstein für einen Helikopterabsturz am 25.01.1967, Alpnach, Schroteneegg	12
Skulptur für die Leichtfliegerstaffel 2, Alpnach, Schroteneegg	13
Gedenkstein für im Zweiten Weltkrieg internierte Polen, Alpnach, Stäfeliflue	14
Gedenkstein für den Aktivdienst im Ersten und Zweiten Weltkrieg, Engelberg, Friedhof	15
Gedenktafel für im Ersten Weltkrieg verstorbene internierte Franzosen, Engelberg, Friedhofsmauer	17
Kapelle für im Zweiten Weltkrieg internierte Polen, Giswil, Forstmattli	18
Gedenktafel von im Zweiten Weltkrieg internierten Italienern, Giswil, Geri	19
Gedenkstein für den Strassenbau im Aktivdienst des Zweiten Weltkrieges, Giswil, Glaubenbielen	20
Gedenkstein für den Strassenbau im Aktivdienst des Zweiten Weltkrieges, Giswil, Glaubenbielen	21
Gedenkstein für den Strassenbau im Aktivdienst des Zweiten Weltkrieges, Giswil, Hohnegg	22
Gedenktafel von im Zweiten Weltkrieg internierten Italienern, Giswil, Mettlen	23
Gedenkstein für den Aktivdienst des Zweiten Weltkrieges, Giswil, Mörlialp	24
Gedenkstein für den Strassenbau im Aktivdienst des Zweiten Weltkrieges, Giswil, Panoramastrasse	25
Gedenktafel für den Aktivdienst im Ersten Weltkrieg, Giswil, Rudenz	26
Gedenkstein und Gedenktafel für den Aktivdienst und den Strassenbau durch Internierte im Zweiten Weltkrieg, Giswil, Sattelpass	27
Wandbild für den Stollenbau durch die Sappeurkompanie II/8, Kerns, Etschi	29
Gedenktafel für den Aktivdienst und Brückenbau im Zweiten Weltkrieg, Kerns, Hohe Brücke	30
Gedenktafeln für den Aktivdienst und Brückenbau im Zweiten Weltkrieg, Kerns, Teufibach	31
Gedenkstein für einen Flugzeugabsturz am 25.03.1944, Lungern, Brünig	32
Skulptur für den Aktivdienst im Zweiten Weltkrieg, Sachseln, Flüeli Ranft	33
Wandbild für den Wegbau durch das Baudetachment II/62, Sachseln, Flüeli Ranft	34
Gedenktafeln für den Aktivdienst und Strassenbau im Zweiten Weltkrieg, Sachseln, Flüeli Rismatt	35
Gedenktafel und Inschrift für den Aktivdienst und die im Zweiten Weltkrieg internierten Polen, Sachseln, Schluchi	37
Gedenktafeln für den Aktivdienst im Ersten und Zweiten Weltkrieg, Sarnen, Dorfkapelle	38
Gedenktafel für den Aktivdienst und den Strassenbau durch Internierte im Zweiten Weltkrieg, Sarnen, Glaubenberg	40
Inschrift von im Zweiten Weltkrieg internierten Italienern, Sarnen, Glaubenberg	41
Gedenkstein für verstorbene Bourbaki-Soldaten, Sarnen, Kirche	42
Gedenktafel von im Zweiten Weltkrieg internierten Polen, Sarnen, Oberwilen	43
Gedenktafel von im Zweiten Weltkrieg internierten Polen, Sarnen, Riedli	44
Gedenktafel von im Zweiten Weltkrieg internierten Italienern, Sarnen, Steinibach	45



Gedenkstein für ein Flusunglück am 12.06.2008, Alpnach, Flugplatz

Inventar-Nr	OW 1
Standort, Kanton	Alpnach, Flugplatz, OW
Bezeichnung	Gedenkstein für ein Flusunglück am 12.06.2008
Kategorie	Unglücksdenkmal
Thema	Flusunglück
Zeitraum	2008
Form	Gedenkstein
Koordinaten, Höhe	2664869 1199596, 438.8
Baujahr	2008
Urheber*in / Künstler*in	Flugplatzkommando 2
Inschriften	Im Gedenken an unsere verstorbenen Kameraden Flpl Kdo 2 Kander 2008
Allgemeine Beschreibung	Am Rande des Flugplatzes Alpnach erinnert ein Gedenkstein an das Unglück auf der Kander am 12.06.2008, bei dem fünf Soldaten ums Leben kamen.
Weitere Informationen	
Bildnachweis	Flpl Kdo ALP





Gedenktafel für im Zweiten Weltkrieg internierte Italiener, Polen und Russen, Alpnach, Friedhofsmauer


Inventar-Nr	OW 2
Standort, Kanton	Alpnach, Friedhofsmauer, OW
Bezeichnung	Gedenktafel für im Zweiten Weltkrieg internierte Italiener, Polen und Russen
Kategorie	Denkmal für fremde Truppen
Thema	Italien; Polen; Russland; Internierte; Zweiter Weltkrieg; Strassenbau
Zeitraum	1939 – 1945
Form	Gedenktafel
Koordinaten, Höhe	2663426 1199192, 462.7
Baujahr	1939
Urheber*in / Künstler*in	Keine Angaben
Inschriften	<i>Inschriften von polnischen Namen</i> Polen bauten die Strassen nach Ennetmoos & Etschi 1939 – 1945 Int. Italiener, Polen & Russen bauten den Saumweg Horweli-Älggäu-Wängen
Allgemeine Beschreibung	An der Friedhofsmauer von Alpnach sind auf einer Steinplatte verschiedene Tafeln angebracht, die an die während dem Zweiten Weltkrieg internierten und verstorbenen Polen erinnern. Eine Tafel erinnert zudem an den Strassenbau in Obwalden durch internierte Italiener, Polen und Russen.
Weitere Informationen	
Bildnachweis	Werner Marbacher





Inschrift von im Zweiten Weltkrieg internierten Polen, Alpnach, Hinterbergwald

Inventar-Nr	OW 3
Standort, Kanton	Alpnach, Hinterbergwald, OW
Bezeichnung	Inschrift von im Zweiten Weltkrieg internierten Polen
Kategorie	Denkmal für fremde Truppen
Thema	Polen; Internierte; Zweiter Weltkrieg
Zeitraum	1943
Form	Inschrift
Koordinaten, Höhe	2665006 1199546, 548.5
Baujahr	1943
Urheber*in / Künstler*in	Internierte Polen
Inschriften	Jeszcze Polska nie zginęła (Noch ist Polen nicht verloren) [...]onor I [...]yzna Rok 1943 202 PAC
Allgemeine Beschreibung	Im Hinterbergwald oberhalb des Flugplatzes Alpnach erinnern zwei polnische Inschriften an die Präsenz der internierten Polen während des Zweiten Weltkrieges.
Weitere Informationen	
Bildnachweis	Werner Marbacher





Gedenkstein von im Zweiten Weltkrieg internierten Italienern, Alpnach, Horweli

Inventar-Nr	OW 4
Standort, Kanton	Alpnach, Horweli, OW
Bezeichnung	Gedenkstein von im Zweiten Weltkrieg internierten Italienern
Kategorie	Denkmal für fremde Truppen
Thema	Italien; Internierte; Zweiter Weltkrieg
Zeitraum	1944
Form	Gedenkstein
Koordinaten, Höhe	2655952 1198392, 1536
Baujahr	1944
Urheber*in / Künstler*in	Internierte Italiener
Inschriften	Italiani Internati 1944
Allgemeine Beschreibung	Westlich von Alpnach, beim Horweli, erinnert ein Gedenkstein an die internierten Italiener, die hier vermutlich am Wegbau während des Zweiten Weltkrieges beteiligt waren. Der Gedenkstein zeigt als Relief einen Soldaten und die Inschrift.
Weitere Informationen	
Bildnachweis	Werner Marbacher





Gedenkstein von im Zweiten Weltkrieg internierten Polen, Alpnach, Horweli

Inventar-Nr	OW 5
Standort, Kanton	Alpnach, Horweli, OW
Bezeichnung	Gedenkstein von im Zweiten Weltkrieg internierten Polen
Kategorie	Denkmal für fremde Truppen
Thema	Polen; Internierte; Zweiter Weltkrieg; Strassenbau
Zeitraum	1943
Form	Gedenkstein
Koordinaten, Höhe	2655956 1198366, 1534.4
Baujahr	1943
Urheber*in / Künstler*in	Internierte Polen
Inschriften	DSP Internierte Polen PP 1943
Allgemeine Beschreibung	Westlich von Alpnach, beim Horweli, erinnert ein Gedenkstein an die internierten Polen und den Wegbau während des Zweiten Weltkrieges.
Weitere Informationen	
Bildnachweis	Werner Marbacher





Gedenktafel für einen Flugzeugabsturz am 23.10.2013, Alpnach, Lopper

Inventar-Nr	OW 6
Standort, Kanton	Alpnach, Lopper, OW
Bezeichnung	Gedenktafel für einen Flugzeugabsturz am 23.10.2013
Kategorie	Unglücksdenkmal
Thema	Luftwaffenunglück
Zeitraum	2013
Form	Gedenktafel
Koordinaten, Höhe	2666130 1202490, 476.2
Baujahr	2013
Urheber*in / Künstler*in	Fliegerstaffel 11; Fliegerärztliches Institut
Inschriften	Im Andenken an Stiwi und Volker 23.10.2013 Eure Kameraden
Allgemeine Beschreibung	Am Lopper erinnert eine Gedenktafel an Hptm Stefan «Stiwi» Jäger und Volker Lang. Während einer Umkehrkurve kollidierte das Flugzeug am 23.10.2013 mit der Südostflanke des Loppers.
Weitere Informationen	Meyer, Fabienne: «Mais de temps à autre... l'un d'eux ne rentrait pas.» Denkmäler für Abstürze, Abschüsse und Unfälle in der Schweizer Militäraviatik. Hg. von der Schweizer Luftwaffe, Bern 2017.
Bildnachweis	Fabienne Meyer, Schweizer Armee





Gedenktafel für militärhistorische Ereignisse auf dem Rengpass, Alpnach, Rengpass

Inventar-Nr	OW 7
Standort, Kanton	Alpnach, Rengpass, OW
Bezeichnung	Gedenktafel für militärhistorische Ereignisse auf dem Rengpass
Kategorie	Spezialdenkmal
Thema	Rengpass
Zeitraum	1291 – 1991
Form	Gedenktafel
Koordinaten, Höhe	2664952 1203194, 885
Baujahr	1991
Urheber*in / Künstler*in	Keine Angaben
Inschriften	<p>Rengpass 886 m. ü. M. Historischer Übergang vom schweizerischen Mittelland ins Tal der Sarneraa. Teil des alten Brünigweges, der seit der mittleren Steinzeit (7. Jahrtausend vor Chr.) begangen wurde, in römischer Zeit Verbindung von den Städten des Mittellandes zum römischen Gutshof in Alpnach. Auf der Südseite frühe Besiedlung durch die Alemannen. 1315 Fluchtweg der österreichischen Truppen unter Otto von Strassberg im Kriegsgeschehen um den Morgartenkrieg. 1567 Bau der Kapelle bei den Rengghöfen. 1798 Aufmarschachse der französischen Truppen für den Angriff gegen Nidwalden. 1802 vertrieben 240 Obwaldner und 260 Nidwaldner bei einem Überraschungsangriff Helvetische Truppen 1911 Erschliessung der südseitigen Höfe durch eine Fahrstrasse.</p>
Allgemeine Beschreibung	Auf dem Rengpass erinnert eine Gedenktafel an die militärhistorische Relevanz des Passes. Die Jahreszahlen 1291 und 1991 erinnern zudem an «700 Jahre Eidgenossenschaft».
Weitere Informationen	
Bildnachweis	Werner Marbacher





Inschrift für den Aktivdienst im Zweiten Weltkrieg, Alpnach, Renggwald

Inventar-Nr	OW 8
Standort, Kanton	Alpnach, Renggwald, OW
Bezeichnung	Inschrift für den Aktivdienst im Zweiten Weltkrieg
Kategorie	Aktivdienstdenkmal – Truppe
Thema	Aktivdienst; Truppendienst; Zweiter Weltkrieg; Bauarbeiten
Zeitraum	1941 – 1950
Form	Inschrift
Koordinaten, Höhe	2664895 1202982, 801.1
Baujahr	1942
Urheber*in / Künstler*in	Baudetachment 4; Baudetachment 14; Baudetachment 5; Sappeurkompanie III
Inschriften	<p>1941 1942 Bau.Det. 4. Div.</p> <p>HD-Baudet. 14. BE 1942</p> <p>MI. KP. 3 HD Bau-Det. 5 LU 1941</p> <p>Während des Zweiten Weltkrieges (1939 bis 1945), waren die fünf Unterstände am Renggpass ein Teil der Befestigungsanlage im Réduit, dem eidgenössischen Bollwerk gegen eine Bedrohung durch das Dritte Reich. In dankbarer Erinnerung an den grossen Einsatz und die treue Pflichterfüllung unserer Wehrmänner. Alpnach, Oktober 2016</p> <p>Sap Kp III WK 50</p>
Allgemeine Beschreibung	Im Renggwald bei Alpnach erinnert eine Inschrift an den Aktivdienst, der hier – als Teil des Réduits – während des Zweiten Weltkrieges geleistet worden ist. Eine Inschrift erinnert zudem an den WK der Sappeurkompanie III 1950. 2015 wurde die Restauration der Bilder durch die zwei Alpnacher Hans Wallimann und Bruno Bommeli veranlasst.
Weitere Informationen	
Bildnachweis	Werner Marbacher





Gedenkstein für einen Helikopterabsturz am 25.01.1967, Alpnach, Schroteneegg

Inventar-Nr	OW 9
Standort, Kanton	Alpnach, Schroteneegg, OW
Bezeichnung	Gedenkstein für einen Helikopterabsturz am 25.01.1967
Kategorie	Unglücksdenkmal
Thema	Luftwaffenunglück
Zeitraum	1967
Form	Gedenkstein
Koordinaten, Höhe	2655389 1199016, 1615.4
Baujahr	1967
Urheber*in / Künstler*in	Initiator: Ueli Türlér, Leichtfliegerstaffel 2
Inschriften	Wm. Claude-Serge Martin 1.3.44 – 25.1.67 L Fl. Staffel 2
Allgemeine Beschreibung	Oberhalb von Alpnach erinnert ein Gedenkstein an Wm Claude-Serge Martin, der am 25.01.1967 im Rahmen eines Trainingsfluges mit seinem Helikopter abstürzte und dabei den Tod fand. Gleich neben dem Gedenkstein wurde eine 3 Meter hohe Libelle – das damalige Staffelzeichen der Leichtfliegerstaffel 2 – errichtet.
Weitere Informationen	Meyer, Fabienne: «Mais de temps à autre... l'un d'eux ne rentrait pas.» Denkmäler für Abstürze, Abschlüsse und Unfälle in der Schweizer Militäraviatik. Hg. von der Schweizer Luftwaffe, Bern 2017.
Bildnachweis	Fabienne Meyer, Schweizer Armee





Skulptur für die Leichtfliegerstaffel 2, Alpnach, Schroteneegg

Inventar-Nr	OW 10
Standort, Kanton	Alpnach, Schroteneegg, OW
Bezeichnung	Skulptur für die Leichtfliegerstaffel 2
Kategorie	Truppendenkmal
Thema	Leichtflieger
Zeitraum	1965 – 2000
Form	Skulptur
Koordinaten, Höhe	2655403 1199013, 1608.1
Baujahr	2000
Urheber*in / Künstler*in	Leichtfliegerstaffel 2
Inschriften	Errichtet durch: Lufttransport Bataillon 2 LT Bat 2 1965 – 2000
Allgemeine Beschreibung	Oberhalb von Alpnach auf der Schrotenegg erinnert eine Skulptur – eine 3 Meter hohe Libelle – an die Leichtfliegerstaffel 2.
Weitere Informationen	
Bildnachweis	Fabienne Meyer, Schweizer Armee





Gedenkstein für im Zweiten Weltkrieg internierte Polen, Alpnach, Stäfeliflue

Inventar-Nr	OW 11
Standort, Kanton	Alpnach, Stäfeliflue, OW
Bezeichnung	Gedenkstein für im Zweiten Weltkrieg internierte Polen
Kategorie	Denkmal für fremde Truppen
Thema	Polen; Internierte; Zweiter Weltkrieg; Strassenbau
Zeitraum	1940 – 1945
Form	Gedenkstein
Koordinaten, Höhe	2655844 1201626, 1618.7
Baujahr	1995
Urheber*in / Künstler*in	Keine Angaben
Inschriften	1940 1945 Diesen Weg haben während des 2. Weltkrieges internierte polnische Soldaten gebaut <i>Inschrift auf Polnisch</i> 1995
Allgemeine Beschreibung	Oberhalb von Alpnach, südlich der Stäfeliflue, ist an einem Felsen eine Inschrift und eine Tafel angebracht, die an den Bau des Weges durch internierte Polen während des Zweiten Weltkrieges erinnern.
Weitere Informationen	
Bildnachweis	Werner Marbacher





Gedenkstein für den Aktivdienst im Ersten und Zweiten Weltkrieg, Engelberg, Friedhof

Inventar-Nr	OW 12
Standort, Kanton	Engelberg, Friedhof, OW
Bezeichnung	Gedenkstein für den Aktivdienst im Ersten und Zweiten Weltkrieg
Kategorie	Aktivdienstdenkmal – Verstorbene
Thema	Aktivdienst; Erster Weltkrieg; Zweiter Weltkrieg
Zeitraum	1914 – 1918; 1939 – 1945
Form	Gedenkstein
Koordinaten, Höhe	2674014 1185985, 1011.6
Baujahr	1920
Urheber*in / Künstler*in	Bildhauer Schio
Inschriften	In treuer Erinnerung an unsere Waffenkameraden <i>Inschriften von 10 Namen</i> Gestorben im Dienste des Vaterlandes 1918 Wehrmänner Aktivdienst 1939 – 1945 <i>Inschriften von 3 Namen</i>
Allgemeine Beschreibung	Beim Friedhof von Engelberg erinnert ein Gedenkstein an die im Aktivdienst des Ersten Weltkrieges verstorbenen Soldaten. Nach dem Zweiten Weltkrieg wurde die Inschrift auf der Seite des Denkmals mit den Namen dreier im Aktivdienst verstorbener Soldaten ergänzt.
Weitere Informationen	E. Leu, In Memoriam. Soldatendenkmäler – Monuments commémoratifs militaires – Monumenti commemorativi militari. Belp 1953, S. 30.
Bildnachweis	Ter Div 2





Gedenktafel für im Ersten Weltkrieg verstorbene internierte Franzosen, Engelberg, Friedhofmauer

Inventar-Nr	OW 13
Standort, Kanton	Engelberg, Friedhofmauer, OW
Bezeichnung	Gedenktafel für im Ersten Weltkrieg verstorbene internierte Franzosen
Kategorie	Denkmal für fremde Truppen
Thema	Frankreich; Internierte; Erster Weltkrieg
Zeitraum	1914 – 1918
Form	Gedenktafel
Koordinaten, Höhe	2674014 1185985, 1011.6
Baujahr	1917
Urheber*in / Künstler*in	Keine Angaben
Inschriften	Arthur Desprez, 1887 – 1917, Soldat français, 310 Reg. Inf. J.M. Sauvageon, 1880 – 1917, Soldat français, Reg. 52
Allgemeine Beschreibung	An der Mauer vor der Kirche von Engelberg erinnert eine einfache Gedenktafel an zwei während des Ersten Weltkrieges verstorbene internierte Franzosen.
Weitere Informationen	Iten Genealogie: Denkmale Weltkriege in der Schweiz: https://iten-genealogie.jimdofree.com/internierte/denkmale-schweiz/ Mémorial Gen Web: http://www.memorialgenweb.org/memorial3/html/fr/resultcommune.php?dpt=9140&idsource=68032&table=bp09
Bildnachweis	Ter Div 2





Kapelle für im Zweiten Weltkrieg internierte Polen, Giswil, Forstmattli

Inventar-Nr	OW 14
Standort, Kanton	Giswil, Forstmattli, OW
Bezeichnung	Kapelle für im Zweiten Weltkrieg internierte Polen
Kategorie	Denkmal für fremde Truppen
Thema	Polen; Internierte; Zweiter Weltkrieg; Strassenbau
Zeitraum	1940 – 1945
Form	Kapelle mit Gedenkstein
Koordinaten, Höhe	2656155 1189664, 506
Baujahr	1995
Urheber*in / Künstler*in	Keine Angaben
Inschriften	1940 1945 Diesen Weg haben während des 2. Weltkrieges internierte polnische Soldaten gebaut <i>Inschrift auf Polnisch</i> 1995
Allgemeine Beschreibung	Beim Forstmattli in Giswil erinnert ein Gedenkstein an die während dem Zweiten Weltkrieg internierten Polen. Dort befand sich ein Interniertenlager. Neben dem Gedenkstein befindet sich eine Kapelle, die von den polnischen Internierten und einheimischen Handwerkern 1944/1945 erbaut worden ist. 1988 wurde die Kapelle mit Hilfe von Luzerner Polenflüchtlings restauriert.
Weitere Informationen	Ars et Miles. Militärische Kunst- und Erinnerungsmäler im Raum der Territorialdivision 9. Bellinzona 1995, S. 80. Pfarrei Giswil: Kirchen und Kapellen: https://www.pfarrei-giswil.ch/kirchen-und-kapellen/
Bildnachweis	Werner Marbacher





Gedenktafel von im Zweiten Weltkrieg internierten Italienern, Giswil, Geri

Inventar-Nr	OW 15
Standort, Kanton	Giswil, Geri, OW
Bezeichnung	Gedenktafel von im Zweiten Weltkrieg internierten Italienern
Kategorie	Denkmal für fremde Truppen
Thema	Italien; Internierte; Zweiter Weltkrieg
Zeitraum	1943 – 1945
Form	Gedenktafel
Koordinaten, Höhe	2654915 1186680, 538.5
Baujahr	1945
Urheber*in / Künstler*in	Internierte Italiener
Inschriften	Internati Italiani 1943 – 1945
Allgemeine Beschreibung	In der Stützmauer der Panoramastrasse bei Kleinteil, Giswil, erinnert eine kleine Gedenktafel an die während dem Zweiten Weltkrieg internierten Italiener
Weitere Informationen	
Bildnachweis	Werner Marbacher





Gedenkstein für den Strassenbau im Aktivdienst des Zweiten Weltkrieges, Giswil, Glaubenbielen

Inventar-Nr	OW 16
Standort, Kanton	Giswil, Glaubenbielen, OW
Bezeichnung	Gedenkstein für den Strassenbau im Aktivdienst des Zweiten Weltkrieges
Kategorie	Aktivdienstdenkmal – Truppe
Thema	Aktivdienst; Truppendienst; Zweiter Weltkrieg; Strassenbau
Zeitraum	1944 – 1945
Form	Gedenkstein
Koordinaten, Höhe	2649360 1185578, 1563.8
Baujahr	1945
Urheber*in / Künstler*in	Keine Angaben
Inschriften	1944 1945 Aktivdienst Höhenweg
Allgemeine Beschreibung	Kurz nach der Passhöhe Glaubenbielen erinnert ein Gedenkstein mit aufgemaltem Schweizerwappen und Inschrift an den Strassenbau im Aktivdienst während dem Zweiten Weltkrieg.
Weitere Informationen	
Bildnachweis	Werner Marbacher





Gedenkstein für den Strassenbau im Aktivdienst des Zweiten Weltkrieges, Giswil, Glaubenbielen

Inventar-Nr	OW 17
Standort, Kanton	Giswil, Glaubenbielen, OW
Bezeichnung	Gedenkstein für den Strassenbau im Aktivdienst des Zweiten Weltkrieges
Kategorie	Aktivdienstdenkmal – Truppe
Thema	Aktivdienst; Truppendienst; Zweiter Weltkrieg; Strassenbau
Zeitraum	1941 – 1947
Form	Gedenktafel
Koordinaten, Höhe	2649950 1185506, 1610.6
Baujahr	1947
Urheber*in / Künstler*in	Feldarmee korps 2
Inschriften	1941 1947 Strasse Giswil-Sörenberg Erstellt vom Kommando 2. Armeekorps
Allgemeine Beschreibung	An der Stützmauer der Panoramastrasse auf dem Glaubenbielenpass, Giswil, erinnert eine Gedenktafel an den Strassenbau durch das Kommando des 2. Armeekorps während des Zweiten Weltkrieges. Die Tafel erwähnt nicht, dass die Strasse vor allem durch polnische und russische Internierte gebaut worden ist.
Weitere Informationen	
Bildnachweis	Fabienne Meyer, Schweizer Armee





Gedenkstein für den Strassenbau im Aktivdienst des Zweiten Weltkrieges, Giswil, Hohnegg

Inventar-Nr	OW 18
Standort, Kanton	Giswil, Hohnegg, OW
Bezeichnung	Gedenkstein für den Strassenbau im Aktivdienst des Zweiten Weltkrieges
Kategorie	Aktivdienstdenkmal – Truppe
Thema	Aktivdienst; Truppendienst; Zweiter Weltkrieg; Strassenbau
Zeitraum	1941
Form	Gedenkstein
Koordinaten, Höhe	2651702 1188841, 1229
Baujahr	1941
Urheber*in / Künstler*in	Keine Angaben
Inschriften	HD. Str. UH. Det. 10 BE 1941
Allgemeine Beschreibung	Auf einer Alpstrasse oberhalb Giswil befindet sich in einer Stützmauer ein Gedenkstein, der an den Aktivdienst während des Zweiten Weltkrieges erinnert.
Weitere Informationen	
Bildnachweis	Werner Marbacher





Gedenktafel von im Zweiten Weltkrieg internierten Italienern, Giswil, Mettlen

Inventar-Nr	OW 19
Standort, Kanton	Giswil, Mettlen, OW
Bezeichnung	Gedenktafel von im Zweiten Weltkrieg internierten Italienern
Kategorie	Denkmal für fremde Truppen
Thema	Italien; Internierte; Zweiter Weltkrieg; Strassenbau
Zeitraum	1945
Form	Gedenktafel
Koordinaten, Höhe	2654185 1187088, 621.2
Baujahr	1945
Urheber*in / Künstler*in	Internierte Italiener
Inschriften	Qui hanno lavorato gli internati italiani 1945 Diese Strasse wurde von Italiener Int. gebaut
Allgemeine Beschreibung	In der Stützmauer der Panoramastrasse bei Giswil erinnert eine kleine Gedenktafel an die während dem Zweiten Weltkrieg internierten Italiener.
Weitere Informationen	
Bildnachweis	Werner Marbacher





Gedenkstein für den Aktivdienst des Zweiten Weltkrieges, Giswil, Mörlialp

Inventar-Nr	OW 20
Standort, Kanton	Giswil, Mörlialp, OW
Bezeichnung	Gedenkstein für den Aktivdienst des Zweiten Weltkrieges
Kategorie	Aktivdienstdenkmal – Truppe
Thema	Aktivdienst; Truppendienst; Zweiter Weltkrieg
Zeitraum	1941
Form	Gedenkstein
Koordinaten, Höhe	2651582 1186943, 1311.1
Baujahr	1941
Urheber*in / Künstler*in	Keine Angaben
Inschriften	1941 HD Tarn Det 7 BE
Allgemeine Beschreibung	Auf einer Alpstrasse oberhalb Giswil befindet sich in einer Stützmauer ein Gedenkstein, der an den Aktivdienst während des Zweiten Weltkrieges erinnert.
Weitere Informationen	
Bildnachweis	Werner Marbacher





Gedenkstein für den Strassenbau im Aktivdienst des Zweiten Weltkrieges, Giswil, Panoramastrasse

Inventar-Nr	OW 21
Standort, Kanton	Giswil, Panoramastrasse, OW
Bezeichnung	Gedenkstein für den Strassenbau im Aktivdienst des Zweiten Weltkrieges
Kategorie	Aktivdienstdenkmal – Truppe
Thema	Aktivdienst; Truppendienst; Zweiter Weltkrieg; Internierte; Strassenbau
Zeitraum	1944
Form	Gedenktafel
Koordinaten, Höhe	2647693 1184438, 1253.9
Baujahr	1944
Urheber*in / Künstler*in	Internierte Italiener
Inschriften	Armee Strassenbau 1944 INT. IT. BAU. R.
Allgemeine Beschreibung	Am Strassenrand an der Grenze zwischen Giswil und Sörenberg erinnert ein Gedenkstein an den Strassenbau während des Zweiten Weltkrieges. Der Stein erwähnt nicht, dass die Strasse vor allem durch polnische, russische und italienische Internierte gebaut worden ist. Allerdings bezeugt eine kleine Inschrift auf der Seite des Gedenksteins, dass dieser vermutlich durch italienische Internierte gefertigt worden ist.
Weitere Informationen	
Bildnachweis	Werner Marbacher





Gedenktafel für den Aktivdienst im Ersten Weltkrieg, Giswil, Rudenz

Inventar-Nr	OW 22
Standort, Kanton	Giswil, Rudenz, OW
Bezeichnung	Gedenktafel für den Aktivdienst im Ersten Weltkrieg
Kategorie	Aktivdienstdenkmal – Verstorbene
Thema	Aktivdienst; Erster Weltkrieg
Zeitraum	1914 – 1918
Form	Gedenktafel
Koordinaten, Höhe	2656442 1186963, 500.6
Baujahr	1920
Urheber*in / Künstler*in	Keine Angaben
Inschriften	Andenken an die in der Kriegszeit 1914-18 fürs Vaterland verstorbenen Wehrmänner von Giswil <i>Inschriften von 3 Namen</i>
Allgemeine Beschreibung	An der Kirchenmauer in Rudenz, Giswil erinnert eine weisse Steintafel an drei im Aktivdienst des Ersten Weltkrieges verstorbene Wehrmänner.
Weitere Informationen	Heimatkundliche Vereinigung Giswil: Spanische Grippe in Giswil: https://www.hvgiswil.ch/digitales-museum/spezielles/spanische-grippe-in-giswil/
Bildnachweis	Fabienne Meyer, Schweizer Armee





Gedenkstein und Gedenktafel für den Aktivdienst und den Strassenbau durch Internierte im Zweiten Weltkrieg, Giswil, Sattelpass

Inventar-Nr	OW 23
Standort, Kanton	Giswil, Sattelpass, OW
Bezeichnung	Gedenkstein und Gedenktafel für den Aktivdienst und den Strassenbau durch Internierte im Zweiten Weltkrieg
Kategorie	Denkmal für fremde Truppen
Thema	Italien; Polen; Russland; Internierte; Aktivdienst; Zweiter Weltkrieg; Strassenbau
Zeitraum	1943 – 1945
Form	Gedenkstein
Koordinaten, Höhe	2648320 1190714, 1584.3
Baujahr	1945
Urheber*in / Künstler*in	Keine Angaben
Inschriften	<p><i>Gedenkstein:</i> 1944 1945 Aktivdienst Höhenweg</p> <p><i>Gedenktafel:</i> Zur Erinnerung an den Strassenbau durch Internierte im Zweiten Weltkrieg Polen 1943, Italiener 1944, Russen 1945</p> <p>Werke: Strasse ab Dürsmatt bis Sattelpass, Strasse Richtung Loo, Brunnenanlage zwischen Sattel und Loo</p> <p>Heimatkundliche Vereinigung Giswil www.hvgiswil.ch</p>
Allgemeine Beschreibung	Auf dem Sattelpass erinnert ein Gedenkstein mit Gedenktafel an den Aktivdienst während dem Zweiten Weltkrieg sowie an die Arbeit der internierten Polen, Italiener und Russen im Strassenbau.
Weitere Informationen	Obwalden Tourismus: Sattelpass, Seewenegg: https://www.obwalden-tourismus.ch/de/detail/poitype/outdooractivetour/poi/sattelpass-seewenegg/
Bildnachweis	Werner Marbacher





Wandbild für den Stollenbau durch die Sappeurkompanie II/8, Kerns, Etschi

Inventar-Nr	OW 24
Standort, Kanton	Kerns, Etschi, OW
Bezeichnung	Wandbild für den Stollenbau durch die Sappeurkompanie II/8
Kategorie	Truppendenkmal
Thema	Truppendienst; Stollenbau; Sappeure
Zeitraum	1958
Form	Wandbild
Koordinaten, Höhe	2664016 1197393, 559.5
Baujahr	1958
Urheber*in / Künstler*in	Sappeurkompanie II/8
Inschriften	Sap Kp II 8. 1958 Ren. 2018
Allgemeine Beschreibung	Im Gebiet Etschi bei Kerns befinden sich mehrere Stollen, die 1958 durch die Sappeure im Bergbau erstellt wurden, um Richtwerte bzgl. Aufwand und Zeitbedarf zu erhalten. Eine Inschrift zeugt von der Arbeit der Sappeurkompanie II/8.
Weitere Informationen	
Bildnachweis	Werner Marbacher





Gedenktafel für den Aktivdienst und Brückenbau im Zweiten Weltkrieg, Kerns, Hohe Brücke

Inventar-Nr	OW 25
Standort, Kanton	Kerns, Hohe Brücke, OW
Bezeichnung	Gedenktafel für den Aktivdienst und Brückenbau im Zweiten Weltkrieg
Kategorie	Aktivdienstdenkmal – Truppe
Thema	Aktivdienst; Truppendienst; Zweiter Weltkrieg; Brückenbau
Zeitraum	1943
Form	Gedenktafel
Koordinaten, Höhe	2663594 1192863, 627.6
Baujahr	1943
Urheber*in / Künstler*in	Pontonierkompanie II/2; Baudetachment
Inschriften	Hohe Brücke Erstellt unter der Leitung des Genie-Chefs 2. A.K. durch Kdt. und Det. Pont. Kp. II/2 und H.D. Baudet. Mit finanzieller Unterstützung der Gemeinde Kerns und Sachseln. Aktivdienst Juni-Juli 1943
Allgemeine Beschreibung	Zwischen Kerns und Flüeli erhebt sich die mit ihren 100 Metern Höhe über dem Flusspiegel der Melchaa höchste Brücke dieser Art in Europa. Die Brücke wurde 1943 durch Soldaten im Aktivdienst errichtet und am 30. Juli 1943 eingeweiht.
Weitere Informationen	Ars et Miles. Militärische Kunst- und Erinnerungsmäler im Raum der Territorialdivision 9. Bellinzona 1995, S. 81. Wikipedia: Hohe Brücke (Obwalden): https://de.wikipedia.org/wiki/Hohe_Brücke_(Obwalden)
Bildnachweis	Werner Marbacher





Gedenktafeln für den Aktivdienst und Brückenbau im Zweiten Weltkrieg, Kerns, Teufibach


Inventar-Nr	OW 26
Standort, Kanton	Kerns, Teufibach, OW
Bezeichnung	Gedenktafeln für den Aktivdienst und Brückenbau im Zweiten Weltkrieg
Kategorie	Aktivdienstdenkmal – Truppe
Thema	Aktivdienst; Truppendienst; Zweiter Weltkrieg; Brückenbau
Zeitraum	1943
Form	Gedenktafel
Koordinaten, Höhe	2665467 1188958, 794.3
Baujahr	1943
Urheber*in / Künstler*in	Pontonierkompanie II/2
Inschriften	Pont. Kp. II/2 1943
Allgemeine Beschreibung	Auf dem Weg von Flüeli nach Melchtal überquert eine Brücke die Grosse Melchaa. Auf beiden Seiten der Brücke erinnern Tafeln an den Bau der Brücke durch die Pontonierkompanie II/2.
Weitere Informationen	Inventar historischer Verkehrswege der Schweiz IVS: Dokumentation Kanton Obwalden: https://data.geo.admin.ch/ch.astra.ivs-nat/PDF/OW01880200.pdf
Bildnachweis	Werner Marbacher





Gedenkstein für einen Flugzeugabsturz am 25.03.1944, Lungern, Brünig

Inventar-Nr	OW 27
Standort, Kanton	Lungern, Brünig, OW
Bezeichnung	Gedenkstein für einen Flugzeugabsturz am 25.03.1944
Kategorie	Unglücksdenkmal
Thema	Luftwaffenunglück
Zeitraum	1944
Form	Gedenkstein
Koordinaten, Höhe	2654223 1180209, 976.4
Baujahr	1944
Urheber*in / Künstler*in	Keine Angaben
Inschriften	Hauptmann Walter Wagner 1913 – 1944
Allgemeine Beschreibung	Am 25.03.1944 stürzte Hptm Walter Wagner aufgrund schlechter Sicht in der Brünigpassage mit Maj i Gst Jean Walker als Passagier bei einem Wendemanöver ab. Beide Insassen wurden dabei getötet. Ein Gedenkstein erinnert an Hptm Walter Wagner in der Nähe der Unfallstelle an einem Waldrand.
Weitere Informationen	Meyer, Fabienne: «Mais de temps à autre... l'un d'eux ne rentrait pas.» Denkmäler für Abstürze, Abschüsse und Unfälle in der Schweizer Militäraviatik. Hg. von der Schweizer Luftwaffe, Bern 2017.
Bildnachweis	Fabienne Meyer, Schweizer Armee





Skulptur für den Aktivdienst im Zweiten Weltkrieg, Sachseln, Flüeli Ranft


Inventar-Nr	OW 28
Standort, Kanton	Sachseln, Flüeli Ranft, OW
Bezeichnung	Skulptur für den Aktivdienst im Zweiten Weltkrieg
Kategorie	Aktivdienstdenkmal – Truppe
Thema	Aktivdienst; Zweiter Weltkrieg
Zeitraum	1940
Form	Skulptur
Koordinaten, Höhe	2663430 1191570, 717.2
Baujahr	1940
Urheber*in / Künstler*in	Gebirgsinfanterieregiment 19
Inschriften	Aktiver Dienst 1940 Erbaut Geb. Inf. Rgt. 19 Bat. 41 Bat. 42 Bat. 43 Bruder Klaus schützt Katharinental
Allgemeine Beschreibung	An der ersten Wegbiegung zur Einsiedelei von Bruder Klaus steht ein Gedenkaltar, der an den Aktivdienst des Infanterieregimentes 19 erinnert. Drei Kriegergestalten bewachen symbolisch den Weg.
Weitere Informationen	Ars et Miles. Militärische Kunst- und Erinnerungsmäler im Raum der Territorialdivision 9. Bellinzona 1995, S. 82.
Bildnachweis	Werner Marbacher





Wandbild für den Wegbau durch das Baudetachment II/62, Sachseln, Flüeli Ranft

Inventar-Nr	OW 29
Standort, Kanton	Sachseln, Flüeli Ranft, OW
Bezeichnung	Wandbild für den Wegbau durch das Baudetachment II/62
Kategorie	Truppendenkmal
Thema	Truppendienst; Strassenbau
Zeitraum	1976
Form	Wandbild
Koordinaten, Höhe	2663572 1191851, 668.5
Baujahr	1976
Urheber*in / Künstler*in	Baudetachment II/ 62
Inschriften	HD Bau Det II/62 Okt 76
Allgemeine Beschreibung	Auf dem Weg von Flüeli an die Grosse Melchaa und dann zur Ranftkapelle haben sich die Ersteller des Weges mit einem Wandbild verewigt.
Weitere Informationen	
Bildnachweis	Werner Marbacher





Gedenktafeln für den Aktivdienst und Strassenbau im Zweiten Weltkrieg, Sachseln, Flüeli Rismatt

Inventar-Nr	OW 30
Standort, Kanton	Sachseln, Flüeli Rismatt, OW
Bezeichnung	Gedenktafeln für den Aktivdienst und Strassenbau im Zweiten Weltkrieg
Kategorie	Aktivdienstdenkmal – Truppe
Thema	Aktivdienst; Truppendienst; Zweiter Weltkrieg; Strassenbau
Zeitraum	1943
Form	Gedenktafel
Koordinaten, Höhe	2663730 1190496, 804.5
Baujahr	1943
Urheber*in / Künstler*in	Truppe
Inschriften	HD Bau-Det. 296 SO 1943 1943 HD Bau-Det. 284 HD STR UH Det 10 LU 1943 HD Bau Det 297 1943 HD Bau Det 297 1943
Allgemeine Beschreibung	Auf dem Weg von Flüeli nach Teufibach an die Grosse Melchaa wurde die Strasse während des Zweiten Weltkrieges durch die Armee ausgebaut. Die Ersteller des Weges haben sich in Inschriften verewigt.
Weitere Informationen	Inventar historischer Verkehrswege der Schweiz IVS: Dokumentation Kanton Obwalden: https://data.geo.admin.ch/ch.astra.ivs-nat/PDF/OW01880200.pdf
Bildnachweis	Werner Marbacher







Gedenktafel und Inschrift für den Aktivdienst und die im Zweiten Weltkrieg internierten Polen, Sachseln, Schluchi

Inventar-Nr	OW 31
Standort, Kanton	Sachseln, Schluchi, OW
Bezeichnung	Gedenktafel und Inschrift für den Aktivdienst und die im Zweiten Weltkrieg internierten Polen
Kategorie	Denkmal für fremde Truppen
Thema	Polen; Internierte; Aktivdienst; Zweiter Weltkrieg; Strassenbau
Zeitraum	1940 – 1945
Form	Gedenktafel
Koordinaten, Höhe	2662813 1192382, 614.6
Baujahr	1944
Urheber*in / Künstler*in	Keine Angaben
Inschriften	Aktivdienst 1943 – 44 1940 1945 Diesen Weg haben während des 2. Weltkrieges internierte polnische Soldaten gebaut <i>Inschrift auf Polnisch</i> 1995
Allgemeine Beschreibung	An der Stützmauer der Strasse zwischen Sarnen und Flüeli erinnert eine Gedenktafel (1995) an den Strassenbau durch internierte Polen im Zweiten Weltkrieg. Daneben erinnert eine ältere Inschrift (1944) an den Aktivdienst während des Zweiten Weltkrieges.
Weitere Informationen	
Bildnachweis	Werner Marbacher





Gedenktafeln für den Aktivdienst im Ersten und Zweiten Weltkrieg, Sarnen, Dorfkapelle

Inventar-Nr	OW 32
Standort, Kanton	Sarnen, Dorfkapelle, OW
Bezeichnung	Gedenktafeln für den Aktivdienst im Ersten und Zweiten Weltkrieg
Kategorie	Aktivdienstdenkmal – Verstorbene
Thema	Aktivdienst; Erster Weltkrieg; Zweiter Weltkrieg
Zeitraum	1914 – 1919; 1939 – 1945
Form	Gedenktafel
Koordinaten, Höhe	2661503 1194135, 471.4
Baujahr	1921
Urheber*in / Künstler*in	Architekt: Robert Omlin; Bildhauer: Franz Lussi
Inschriften	<p>Aus Dankbarkeit für treu erfüllte Wehrmannspflicht <i>Inschriften von Namen</i> 1914 – 1919</p> <p>Der Nachwelt zum Vorbild <i>Inschriften von Namen</i> 1914 – 1919</p> <p>1939 – 1945 <i>Inschriften von Namen</i></p>
Allgemeine Beschreibung	An der Hauptfassade der Dorfkapelle von Sarnen erinnern zu beiden Seiten des Portals zwei Gedenktafeln an die im Aktivdienst des Ersten Weltkrieges verstorbenen Wehrmänner. Die Tafeln wurden am 25.09.1921 eingeweiht. Unterhalb der Gedenktafeln wurden nach dem Zweiten Weltkrieg zwei kleinere Tafeln mit den Namen der während der Aktivdienstzeit des Zweiten Weltkrieges verstorbenen Wehrmänner angebracht.
Weitere Informationen	Ars et Miles. Militärische Kunst- und Erinnerungsmäler im Raum der Territorialdivision 9. Bellinzona 1995, S. 79.
Bildnachweis	Ter Div 2





Gedenktafel für den Aktivdienst und den Strassenbau durch Internierte im Zweiten Weltkrieg, Sarnen, Glaubenberg

Inventar-Nr	OW 33
Standort, Kanton	Sarnen, Glaubenberg, OW
Bezeichnung	Gedenktafel für den Aktivdienst und den Strassenbau durch Internierte im Zweiten Weltkrieg
Kategorie	Denkmal für fremde Truppen
Thema	Polen; Internierte; Aktivdienst; Zweiter Weltkrieg; Strassenbau
Zeitraum	1940 – 1945
Form	Gedenktafel
Koordinaten, Höhe	2650843 1193512, 1536.9
Baujahr	1945
Urheber*in / Künstler*in	Keine Angaben
Inschriften	1944 1945 Aktivdienst Höhenweg 1940 1945 Diesen Weg haben während des 2. Weltkrieges internierte polnische Soldaten gebaut <i>Inschrift auf Polnisch</i> 1995
Allgemeine Beschreibung	An der Strasse vom Glaubenberg in Richtung Schnabel erinnert eine Gedenktafel an den Strassenbau durch internierte Polen und eine Inschrift an den Aktivdienst während des Zweiten Weltkrieges.
Weitere Informationen	
Bildnachweis	Werner Marbacher





Inschrift von im Zweiten Weltkrieg internierten Italienern, Sarnen, Glaubenberg

Inventar-Nr	OW 34
Standort, Kanton	Sarnen, Glaubenberg, OW
Bezeichnung	Inschrift von im Zweiten Weltkrieg internierten Italienern
Kategorie	Denkmal für fremde Truppen
Thema	Italien; Internierte; Zweiter Weltkrieg; Strassenbau
Zeitraum	1944
Form	Inschrift
Koordinaten, Höhe	2650831 1193500, 1539.6
Baujahr	1945
Urheber*in / Künstler*in	Internierte Italiener
Inschriften	1944 Int. Italiani
Allgemeine Beschreibung	An der Stützmauer der Strasse vom Glaubenberg in Richtung Schnabel erinnert eine Inschrift an den Strassenbau durch internierte Italiener.
Weitere Informationen	
Bildnachweis	Werner Marbacher





Gedenkstein für verstorbene Bourbaki-Soldaten, Sarnen, Kirche

Inventar-Nr	OW 35
Standort, Kanton	Sarnen, Kirche, OW
Bezeichnung	Gedenkstein für verstorbene Bourbaki-Soldaten
Kategorie	Denkmal für fremde Truppen
Thema	Frankreich; Bourbaki; Internierte; Deutsch-Französischer Krieg
Zeitraum	1870 – 1871
Form	Gedenkstein
Koordinaten, Höhe	2660954 1193931, 495.8
Baujahr	1902
Urheber*in / Künstler*in	Le Souvenir Français
Inschriften	1902 Le Souvenir Français en Suisse à <i>Inschriften von Namen</i> Soldats de l'Armée de l'Est 1871 R.I.P.
Allgemeine Beschreibung	An der Friedhofsmauer von Sarnen erinnert ein Gedenkstein an im Jahr 1871 verstorbene Soldaten der Bourbaki-Armee.
Weitere Informationen	Mémorial Gen Web: https://www.memorialgenweb.org/memorial3/html/fr/resultcommune.php?dpt=9140&idsource=152750&table=bp99 Wacker, Dominique: Monuments commémoratifs en Suisse: https://www.docker.ch/dominique/bourbaki-memoriaux/
Bildnachweis	Dominique Wacker





Gedenktafel von im Zweiten Weltkrieg internierten Polen, Sarnen, Oberwilen

Inventar-Nr	OW 36
Standort, Kanton	Sarnen, Oberwilen, OW
Bezeichnung	Gedenktafel von im Zweiten Weltkrieg internierten Polen
Kategorie	Denkmal für fremde Truppen
Thema	Polen; Internierte; Zweiter Weltkrieg; Strassenbau
Zeitraum	1942
Form	Gedenktafel
Koordinaten, Höhe	2657332 1190436, 489.3
Baujahr	1942
Urheber*in / Künstler*in	Internierte Polen
Inschriften	1942
Allgemeine Beschreibung	An der Strasse zwischen Oberwilen und Grossteil erinnert eine einfache Gedenktafel mit einem polnischen Adler und der Inschrift 1942 an den Strassenbau durch internierte Polen während des Zweiten Weltkrieges.
Weitere Informationen	
Bildnachweis	Werner Marbacher





Gedenktafel von im Zweiten Weltkrieg internierten Polen, Sarnen, Riedli

Inventar-Nr	OW 37
Standort, Kanton	Sarnen, Riedli, OW
Bezeichnung	Gedenktafel von im Zweiten Weltkrieg internierten Polen
Kategorie	Denkmal für fremde Truppen
Thema	Polen; Internierte; Zweiter Weltkrieg; Strassenbau
Zeitraum	1944
Form	Gedenktafel
Koordinaten, Höhe	2662091 1193130, 492
Baujahr	1944
Urheber*in / Künstler*in	Internierte Polen
Inschriften	DSP Andenken an Int. Polen 1944
Allgemeine Beschreibung	An der Stützmauer der Strasse zwischen Sarnen und Flüeli erinnert eine Gedenktafel an den Strassenbau durch internierte Polen während des Zweiten Weltkrieges.
Weitere Informationen	
Bildnachweis	Werner Marbacher





Gedenktafel von im Zweiten Weltkrieg internierten Italienern, Sarnen, Steinibach

Inventar-Nr	OW 38
Standort, Kanton	Sarnen, Steinibach, OW
Bezeichnung	Gedenktafel von im Zweiten Weltkrieg internierten Italienern
Kategorie	Denkmal für fremde Truppen
Thema	Italien; Internierte; Zweiter Weltkrieg; Strassenbau
Zeitraum	1944 – 1945
Form	Gedenktafel
Koordinaten, Höhe	2656724 1190118, 521.3
Baujahr	1945
Urheber*in / Künstler*in	Internierte Italiener
Inschriften	1944 1945 Erbaut durch Ital. Internierte
Allgemeine Beschreibung	Beim Stirnibach in Sarnen erinnert eine einfache Gedenktafel an den Strassenbau durch internierte Italiener während des Zweiten Weltkrieges.
Weitere Informationen	
Bildnachweis	Werner Marbacher

