

INVENTARIO TICINO

Inventario dei monumenti dell'esercito e di guerra in Svizzera



Schweizerische Eidgenossenschaft
Confédération suisse
Confederazione Svizzera
Confederaziun svizra

Schweizer Armee
Armée suisse
Esercito svizzero

Indice

Targa commemorativa per il servizio attivo durante la Prima e la Seconda guerra mondiale, Airolo, Albinengo	5
Targa commemorativa per la divisione di montagna 9, Airolo, Passo San Gottardo	6
Targa commemorativa per il reggimento di fanteria 81, Airolo, Passo San Gottardo	7
Targa commemorativa per il gruppo d'artiglieria di fortezza 6, Airolo, Passo San Gottardo	8
Rilievo per un incidente d'elicottero avvenuto il 28 settembre 2016, Airolo, Passo San Gottardo	9
Scultura per il Corpo della guardia delle fortificazioni, Airolo, Passo San Gottardo	10
Busto per il passaggio delle truppe di Suvorov, Airolo, Passo San Gottardo	11
Murale per il generale Henri Guisan, Airolo, Passo San Gottardo	12
Statua per il passaggio delle truppe di Suvorov, Airolo, Passo San Gottardo	13
Scultura per un incidente aereo avvenuto il 7 agosto 1927, Airolo, Passo San Gottardo	14
Croce commemorativa per un incidente della circolazione avvenuto il 29 settembre 1971, Airolo, Motto Bartola	15
Targa commemorativa per la battaglia di Arbedo del 1422, Arbedo-Castione, Chiesa San Paolo	16
Targa commemorativa degli internati polacchi della Seconda guerra mondiale, Astano, Chiesa Santi Pietro e Paolo	17
Targa commemorativa per i rifugiati e ai partigiani della Repubblica dell'Ossola, Bedretto, All'Acqua	18
Lapide commemorativa per la mobilitazione e il servizio attivo durante la Seconda guerra mondiale, Bedretto, All'Acqua	19
Targhe commemorative dedicate al reggimento di fanteria 81 e le compagnie di fucilieri di montagna I/228 e II/96, Bedretto, San Giacomo	20
Lapide commemorativa per un incidente aereo avvenuto il 20 ottobre 1989, Bedretto, Val Corno	22
Targa commemorativa per un incidente aereo avvenuto il 17 settembre 1964, Bellinzona, Cimitero di Claro	23
Targa commemorativa degli internati francesi della Seconda guerra mondiale, Bellinzona, Claro	24
Rilievo per il servizio attivo durante la Prima guerra mondiale, Bellinzona, Cremorasco	25
Affresco degli internati francesi durante la Seconda guerra mondiale, Bellinzona, Gnosca	26
Busto di Giacomo Luvini-Perseghini, Bellinzona, Palazzo delle Orsoline	27
Busto di Guillaume Henri Dufour, Bellinzona, Palazzo delle Orsoline	28
Rilievo di Bruno Regli, Bellinzona, Ravecchia	29
Rilievo di un internato polacco durante la Seconda guerra mondiale, Bellinzona, Scubiago	30
Scultura per il servizio attivo durante la Prima e la Seconda guerra mondiale, Bellinzona, Via Dogana	31
Targa commemorativa per l'incidente aereo avvenuto il 28 dicembre 1943, Biasca, In Álbat d Zóra	32
Murale per il servizio attivo durante la Seconda guerra mondiale, Biasca, Ponte	33
Mosaico per i volontari della guerra civile spagnola 1936 - 1939, Biasca, Via del Torchio	34
Lapide commemorativa in ricordo di due granatieri deceduti in un incidente 1989, Blenio, Olivone	35
Scultura per il battaglione di fucilieri 193, Blenio, Passo del Lucomagno	36
Targa commemorativa per la compagnia di fortezza III/5, Blenio, Passo del Lucomagno	37
Cappella per gli internati polacchi durante la Seconda guerra mondiale, Cademario, Meriggio	38
Scultura per gli internati polacchi durante la Seconda guerra mondiale, Cademario, Pianacce	39
Rilievo per un incidente avvenuto il 7 giugno 1915, Cadenazzo, Mattro	40
Rilievo per il servizio attivo durante la Prima guerra mondiale, Cadenazzo, Monti di Calmagnùn	41
Rilievo dedicato alla compagnia di zappatori di montagna II/9, Capriasca, Gola di Lago	42
Targa commemorativa per la mobilitazione prima della Seconda guerra mondiale, Capriasca, Monte Bigorio	43
Iscrizione per il servizio attivo durante la Seconda guerra mondiale, Centovalli, Intragna	44
Lapide commemorativa per Mario Martinoni, Chiasso, Passaggio di dogana	45

Rilievo per il servizio attivo durante la Seconda guerra mondiale, Chiasso, Ristorante Mövenpick	46
Busto di Pietro Mola, Coldrerio, Chiesa San Giorgio	47
Lapide commemorativa per un incidente avvenuto il 4 ottobre 1916, Cugnasco-Gerra, Via Medoscio	48
Stele per un bombardiere statunitense precipitato nella Seconda guerra mondiale, Curio, I Tassèr	49
Scultura per il servizio attivo durante nella Seconda guerra mondiale, Faido, Chironico	50
Rilievo dedicato alla compagnia della guardia 2, Faido, Dazio Grande	51
Rilievo dedicato alla compagnia della guardia 7, Faido, Monte Piottino	52
Rilievo per la compagnia zappatori I/3, Gambarogno, Bedee	53
Iscrizione per il servizio attivo durante la Seconda guerra mondiale, Gambarogno, Castellaccio	54
Targa commemorativa per il battaglione zappatori 23, Gambarogno, Magadino Superiore	55
Scultura per la battaglia di Giornico del 1478, Giornico, Vignoi	56
Rilievo per il servizio attivo durante la Seconda guerra mondiale, Giornico, Biaschina	57
Cappella per i granatieri caduti, Isonne, Cappella dei granatieri	58
Stele per il servizio attivo durante la Seconda guerra mondiale, Isonne, Cappella dei granatieri	59
Lapide commemorativa per H.R. Sollberger, Isonne, Piazza d'armi	60
Iscrizione per la compagnia zappatori I-49, Isonne, Rodelli	61
Targa commemorativa per un incidente d'elicottero avvenuto il 13 luglio 1987, Lavizzara, Alpe Piatto	62
Targa commemorativa per un incidente aereo avvenuto il 29 maggio 1946, Lavizzara, Pizzo di Röd	63
Lapide commemorativa per Decio Bacilieri, Locarno, Aerodromo	64
Targa commemorativa per gli incidenti aerei, Locarno, Aerodromo	65
Scultura per Decio Bacilieri, Locarno, Cimitero	66
Lapide commemorativa per l'abbattimento di un velivolo durante la Seconda guerra mondiale, Locarno, Cimitero	67
Iscrizione per un gruppo di mitragliere durante la Seconda guerra mondiale, Locarno, Ponte Brolla	68
Murale della Polonia realizzato dagli internati polacchi durante la Seconda guerra mondiale, Losone, Arcegno	69
Targa commemorativa per i polacchi internati durante la Seconda guerra mondiale, Losone, Chiesa Madonna d'Arbigo	70
Lapide commemorativa dedicata agli internati ucraini, Losone, Chiesa Madonna d'Arbigo	71
Lapide commemorativa dedicata ai granatieri, Losone, Chiesa Piano d'Arbigo	72
Scultura per i ticinesi e gli italiani caduti durante la Prima e la Seconda guerra mondiale, Lugano, Ospedale Italiano	73
Scultura per il politico e ufficiale ticinese Carlo Battaglini, Lugano, Piazza Carlo Battaglini	74
Obelisco per la battaglia di Lugano del 1798, Lugano, Piazza Indipendenza	76
Targa commemorativa per il servizio attivo durante la Seconda guerra mondiale, Mendrisio, Vignoo	77
Targa commemorativa per Mario Martinoni, Minusio, Via Crocefisso	78
Targa commemorativa per il battaglione zappatori 21, Monteceneri, A Nágra	79
Rilievo dedicato al servizio attivo durante la Seconda guerra mondiale, Monteceneri, A Tèrmen	80
Scultura per la brigata di frontiera 9, Monteceneri, Cima di Lago	81
Rilievo per il servizio attivo durante la Prima guerra mondiale, Monteceneri, Cima di Medeglia	82
Lapide commemorativa per un incidente di tiro avvenuto il 13 novembre 1942, Monteceneri, Gola di Lago	83
Iscrizione per il servizio attivo durante la Seconda guerra mondiale, Monteceneri, Gola di Lago	84
Lapide commemorativa per volontari della guerra civile spagnola 1936 - 1939, Monteceneri, Grotto al Ceneri	85
Murale per il servizio attivo durante la Seconda guerra mondiale, Monteceneri, Oratorio di San Nicolao della Flüele	86
Fontana per le truppe del genio, Monteceneri, Piazza d'armi	88
Lapide commemorativa per le truppe di fortezza sulla piazza d'armi Monteceneri, Monteceneri, Piazza d'armi	89

Murale per la battaglia di Giornico del 1478, Monteceneri, Sigrino	90
Murali dedicati al servizio attivo durante la Prima guerra mondiale, Monteceneri, vecchia caserma degli ufficiali	91
Lapide commemorativa per la battaglia dei Bagni di Craveggia durante la Seconda guerra mondiale, Onsernone, Bagni di Craveggia	93
Scultura degli internati polacchi durante la Seconda guerra mondiale, Orselina, Madonna del Sasso	95
Lapide commemorativa per la squadriglia d'aviazione 3, Quinto, Aerodromo	96
Lapide commemorativa per gli incidenti aerei, Quinto, Aerodromo.	97
Lapide commemorativa per un incidente aereo avvenuto il 9 agosto 1983, Quinto, Fontanella	98
Lapide commemorativa per un incidente aereo avvenuto il 10 luglio 1981, Quinto, Fontanella	99
Lapide commemorativa per un incidente aereo avvenuto il 19 agosto 1953, Quinto, Piotta	100
Lapide commemorativa dedicata al granatiere Franz Schmalz deceduto in un incidente 1975, Quinto, Piotta	101
Rilievo per il servizio attivo durante la Seconda guerra mondiale, Riviera, Iragna	102
Lapide commemorativa per l'aerodromo militare di Lodrino, Riviera, Lodrino	103
Lapide commemorativa per la squadriglia di trasporto aereo 8, Riviera, Lodrino	104
Murale per il servizio attivo durante la Seconda guerra mondiale, Riviera, Lodrino.	105
Targa commemorativa per il distaccamento di manutenzione stradale 7, Riviera, Lodrino	106
Rilievo per il servizio attivo durante la Seconda guerra mondiale, Riviera, San Martino	107
Scultura per il servizio attivo durante la Seconda guerra mondiale, Stabio, Via Castello.	108
Rilievo per la compagnia della guardia 11, Terre di Pedemonte, Tegna.	109
Scultura per il servizio attivo durante la Seconda guerra mondiale, Verzasca, Pizzo di Vogorno.	110



Targa commemorativa per il servizio attivo durante la Prima e la Seconda guerra mondiale, Airolo, Albinengo

Numero d'inventario	TI 1
Comune, cantone	Airolo, Albinengo, TI
Designazione	Targa commemorativa per il servizio attivo durante la Prima e la Seconda guerra mondiale
Categoria	Monumenti in memoria del servizio attivo - Truppe
Soggetto	Servizio attivo; servizio di truppa; Prima guerra mondiale; Seconda guerra mondiale
Periodo	1914 - 1918; 1939 - 1945
Forma	Targa commemorativa
Coordinate, altitudine	2689381 1153724, 1164.3
Anno di erezione (ca.)	Sconosciuto
Autore/autrice, artista	Nessun dettaglio
Iscrizioni	Erbaut 1887 - 1890 Aktivdienste Fest Art Kp 1 1914 - 1918 Fest Art Kp 16 Fest Art Kp 18 1939 - 1945
Descrizione generale	Presso il «Blockhaus Albinengo» ad Airolo è posta una semplice targa commemorativa in metallo. Ricorda il servizio attivo dell'artiglieria di fortezza durante le due guerre mondiali.
Ulteriori informazioni	
Crediti fotografici	Marco Talleri, Esercito svizzero





Targa commemorativa per la divisione di montagna 9, Airolo, Passo San Gottardo

Numero d'inventario	TI 2
Comune, cantone	Airolo, Passo San Gottardo, TI
Designazione	Targa commemorativa per la divisione di montagna 9
Categoria	Monumenti in memoria di truppe
Soggetto	Truppe di montagna
Periodo	1938 - 1988
Forma	Targa commemorativa
Coordinate, altitudine	2686545 1156776, 2093.4
Anno di erezione (ca.)	1988
Autore/autrice, artista	Divisione di montagna 9
Inscrizioni	Divisione montagna 9 Gebirgsdivision 9 50 anni 50 Jahre 1938 - 1988
Descrizione generale	Sul Passo del Gottardo una semplice targa metallica affissa a una roccia ricorda la divisione di montagna 9 sciolta nel 1988.
Ulteriori informazioni	
Crediti fotografici	Matthias Hemund, Esercito svizzero





Targa commemorativa per il reggimento di fanteria 81, Airolo, Passo San Gottardo

Numero d'inventario	TI 3
Comune, cantone	Airolo, Passo San Gottardo, TI
Designazione	Targa commemorativa per il reggimento di fanteria 81
Categoria	Monumenti in memoria di truppe
Soggetto	Fanteria
Periodo	1938 - 1994
Forma	Targa commemorativa
Coordinate, altitudine	2686519 1156623, 2090.8
Anno di erezione (ca.)	1995
Autore/autrice, artista	Reggimento di fanteria 81
Iscrizioni	Das Infanterieregiment 81 erfüllte im Raume Gotthard seinen Auftrag von 1938 - 1994 Es gibt diesen am 31. Dezember 1994 an die Festungsbrigade 23 zurück.
Descrizione generale	Sul Passo del Gottardo una targa commemorativa ricorda il reggimento di fanteria 81, che ha adempiuto il suo compito nella regione del Gottardo dal 1938 al 1994.
Ulteriori informazioni	
Crediti fotografici	Fabienne Meyer, Esercito svizzero





Targa commemorativa per il gruppo d'artiglieria di fortezza 6, Airolo, Passo San Gottardo

Numero d'inventario	TI 4
Comune, cantone	Airolo, Passo San Gottardo, TI
Designazione	Targa commemorativa per il gruppo d'artiglieria di fortezza 6
Categoria	Monumenti in memoria di truppe
Soggetto	Truppe di fortezza
Periodo	1995 - 2003
Forma	Targa commemorativa
Coordinate, altitudine	2686668 1156804, 2100.5
Anno di erezione (ca.)	2003
Autore/autrice, artista	Gruppo d'artiglieria di fortezza 6
Iscrizioni	Fest Art Abt 6 1995 - 2003 <i>Targa con le rispettive denominazioni a partire dal 1892</i>
Descrizione generale	Sul Passo del Gottardo una piastra quadrata con un rilievo raffigurante una testa di bisonte ricorda il gruppo d'artiglieria di fortezza 6, che è stato sciolto nel 2003.
Ulteriori informazioni	
Crediti fotografici	Werner Marbacher





Rilievo per un incidente d'elicottero avvenuto il 28 settembre 2016, Airolo, Passo San Gottardo

Numero d'inventario	TI 5
Comune, cantone	Airolo, Passo San Gottardo, TI
Designazione	Rilievo per un incidente d'elicottero avvenuto il 28 settembre 2016
Categoria	Monumenti in memoria di disgrazie
Soggetto	Incidente presso le Forze aeree
Periodo	2016
Forma	Rilievo
Coordinate, altitudine	2686589 1156489, 2072.4
Anno di erezione (ca.)	2019
Autore/autrice, artista	Squadriglia di trasporto aereo 4
Iscrizioni	Im Gedenken an unsere Fliegerkameraden Maedde und André 28.09.2016
Descrizione generale	Sul Passo del San Gottardo un rilievo della squadriglia d'aviazione 4 su una roccia ricorda l'incidente d'elicottero avvenuto il 28 settembre 2016.
Ulteriori informazioni	
Crediti fotografici	Comando d'aerodromo di Alpnach





Scultura per il Corpo della guardia delle fortificazioni, Airolo, Passo San Gottardo

Numero d'inventario	TI 6
Comune, cantone	Airolo, Passo San Gottardo, TI
Designazione	Scultura per il Corpo della guardia delle fortificazioni
Categoria	Monumenti in memoria di truppe
Soggetto	Corpo della guardia delle fortificazioni
Periodo	1942 - 2003
Forma	Scultura
Coordinate, altitudine	2686488 1157003, 2097.7
Anno di erezione (ca.)	2007
Autore/autrice, artista	Vereinigung Ehemaliger Angehöriger des Festungswachtkorps
Iscrizioni	Festungswachtkorps Corpo guardie fortificazioni Corps des gardes de fortifications 1942 - 2003
Descrizione generale	All'ingresso del museo Sasso San Gottardo una scultura ricorda il Corpo della Guardia delle fortificazioni, che fu istituito nel 1942 ed è stato sciolto nel 2003.
Ulteriori informazioni	Festung Oberland: https://www.festung-oberland.ch/sperren/festungsbrigade-23/a8385-art-wk-sasso-da-pigna/
Crediti fotografici	Marco Talleri, Esercito svizzero





Busto per il passaggio delle truppe di Suvorov, Airolo, Passo San Gottardo

Numero d'inventario	TI 7
Comune, cantone	Airolo, Passo San Gottardo, TI
Designazione	Busto per il passaggio delle truppe di Suvorov
Categoria	Monumenti in memoria di truppe straniere
Soggetto	Russia; Suvorov; guerre di coalizione
Periodo	1799
Forma	Busto
Coordinate, altitudine	2686708 1156021, 1998
Anno di erezione (ca.)	Sconosciuto
Autore/autrice, artista	Nessun dettaglio
Iscrizioni	<p>A. Suvoro</p> <p>Targa: Ad Aleksandr Suvorov la Russia con gratitudine. Targhe con la stessa iscrizione in tedesco, russo e francese.</p> <p><i>Targa con iscrizione russa</i></p> <p>1806 Suvorovii Victoriis</p>
Descrizione generale	Sulla Tremola, prima del culmine del Passo del San Gottardo, un busto posto su uno zoccolo ricorda il generale Alexander Suvorov che transitò sul passo con le sue truppe a fine settembre 1799 in occasione della guerra della seconda coalizione. Il busto è rinchiuso tra due pareti rocciose stilizzate collegate in alto da uno stretto ponte. L'iscrizione latina fu posta in una roccia accanto al busto nel 1806.
Ulteriori informazioni	DSS. Aleksandr Suvorov: https://hls-dhs-dss.ch/it/articles/041517/2012-07-26/ DSS. Guerre di coalizione: https://hls-dhs-dss.ch/it/articles/008914/2008-12-02/
Crediti fotografici	Matthias Hemund, Esercito svizzero





Murale per il generale Henri Guisan, Airolo, Passo San Gottardo

Numero d'inventario	TI 87
Comune, cantone	Airolo, Passo San Gottardo, TI
Designazione	Murale per il generale Henri Guisan
Categoria	Monumenti in memoria di persone
Soggetto	Generale Henri Guisan; Seconda guerra mondiale
Periodo	1939 – 1945
Forma	Murale
Coordinate, altitudine	2686494 1157021, 2102.3
Anno di erezione (ca.)	2024
Autore/autrice, artista	Museo Sasso San Gottardo; Artisti: Vaudeville Studios
Iscrizioni	
Descrizione generale	In occasione del 150° compleanno del generale Henri Guisan, nel 2024 è stata collocata sul cancello d'ingresso della Fortezza del Gottardo un'immagine del generale sul suo cavallo Nobs. Quando i cancelli sono aperti, il generale saluta gli ospiti in entrata e in uscita con un gesto amichevole su un'ala del cancello. Sull'altra ala del cancello è stata collocata una torre gialla che simboleggia le truppe della fortezza.
Ulteriori informazioni	SDA: Henri-Guisan-Denkmal in der Gotthard-Festung eingeweiht, in: Blick, 31.08.2024: https://www.blick.ch/politik/denkmal-henri-guisan-denkmal-in-der-gotthard-festung-eingeweiht-id20092700.html
Crediti fotografici	Museo Sasso San Gottardo





Statua per il passaggio delle truppe di Suvorov, Airolo, Passo San Gottardo

Numero d'inventario	TI 8
Comune, cantone	Airolo, Passo San Gottardo, TI
Designazione	Statua per il passaggio delle truppe di Suvorov
Categoria	Monumenti in memoria di truppe straniere
Soggetto	Russia; Suvorov; guerre di coalizione
Periodo	1799
Forma	Scultura
Coordinate, altitudine	2686432 1156605, 2103.6
Anno di erezione (ca.)	1999
Autore/autrice, artista	Iniziatore: Dimitrij Tugarinoff
Iscrizioni	Generale Aleksandr V. Suvorov <i>Nome in tedesco, francese e russo</i> Bronzo, Dimitry Tugarinoff, 1999 Col patrocinio della Fondazione Vontobel, Zurigo <i>Iscrizione in tedesco, francese e russo</i>
Descrizione generale	Sul Passo del Gottardo una statua equestre del generale Alexander Suvorov commemora il passaggio delle truppe russe nel 1799 in occasione della guerra della seconda coalizione.
Ulteriori informazioni	Heer, Fred: Suworow 1799. Der russische Feldzug von 1799 in der Schweiz (Militärgeschichte zum Anfassan Nr 9), Wädenswil/Au 1999, p. 51. DSS. Aleksandr Suvorov: https://hls-dhs-dss.ch/it/articles/041517/2012-07-26/ DSS. Guerre di coalizione: https://hls-dhs-dss.ch/it/articles/008914/2008-12-02/
Crediti fotografici	Matthias Hemund, Esercito svizzero





Scultura per un incidente aereo avvenuto il 7 agosto 1927, Airolo, Passo San Gottardo

Numero d'inventario	TI 9
Comune, cantone	Airolo, Passo San Gottardo, TI
Designazione	Scultura per un incidente aereo avvenuto il 7 agosto 1927
Categoria	Monumenti in memoria di disgrazie
Soggetto	Incidente presso le Forze aeree
Periodo	1927
Forma	Scultura
Coordinate, altitudine	2686516 1156651, 2089.4
Anno di erezione (ca.)	1929
Autore/autrice, artista	Scultore: Fausto Agnelli
Inscrizioni	Al lo Tenente aviatore Guex Vodese Caduto in servizio della Patria fra queste ardue cime Insegnando che la vita è missione Consacrano nei secoli Ticinesi e Confederati 18 Agosto 1928
Descrizione generale	Il 18 agosto 1929 sul Passo del Gottardo venne eretta una scultura in memoria del I ten Adrien Guex che morì il 7 agosto 1927 sul Passo del Gottardo durante un volo d'esercizio.
Ulteriori informazioni	Meyer, Fabienne: «Mais de temps à autre... l'un d'eux ne rentrait pas.» Denkmäler für Abstürze, Abschüsse und Unfälle in der Schweizer Militäraviatik. Hg. von der Schweizer Luftwaffe, Bern 2017. Ars et Miles. Militärische Kunst- und Erinnerungsmäler im Raum der Territorialdivision 9. Bellinzona 1995, p. 31.
Crediti fotografici	Fabienne Meyer, Esercito svizzero





Croce commemorativa per un incidente della circolazione avvenuto il 29 settembre 1971, Airolo, Motto Bartola

Numero d'inventario	TI 10
Comune, cantone	Airolo, Motto Bartola, TI
Designazione	Croce commemorativa per un incidente della circolazione avvenuto il 29 settembre 1971
Categoria	Monumenti in memoria di disgrazie
Soggetto	Incidente della circolazione
Periodo	1971
Forma	Croce
Coordinate, altitudine	2688301 1154405, 1546.4
Anno di erezione (ca.)	1971
Autore/autrice, artista	TV Andermatt e corpo della guardia delle fortificazioni
Iscrizioni	Rekrut Peter Regli verunglückte am 29. Sept. 1971
Descrizione generale	Sul Motto Bartola sopra Airolo una croce ricorda Peter Regli, che morì in un incidente della circolazione con un autocarro il 29 settembre 1971 durante la scuola reclute.
Ulteriori informazioni	
Crediti fotografici	ALC Monteceneri





Targa commemorativa per la battaglia di Arbedo del 1422, Arbedo-Castione, Chiesa San Paolo

Numero d'inventario	TI 11
Comune, cantone	Arbedo-Castione, Chiesa San Paolo, TI
Designazione	Targa commemorativa per la battaglia di Arbedo del 1422
Categoria	Monumenti in memoria di battaglie – Vecchia Confederazione
Soggetto	Battaglia di Arbedo; campagne transalpine
Periodo	1422
Forma	Targa commemorativa
Coordinate, altitudine	2723526 1118429, 231.6
Anno di erezione (ca.)	1922
Autore/autrice, artista	Nessun dettaglio
Inscrizioni	Il 30 giugno 1422 si contese fieramente in queste campagne il possesso di Bellinzona Chiave dei passi alpini fra le truppe confederate e l'esercito Lombardo vincitore Duce il Carmagnola In memoriam 1922
Descrizione generale	All'esterno della Chiesa di San Paolo di Arbedo una semplice targa commemorativa ricorda la battaglia di Arbedo del 1422 tra le truppe della vecchia Confederazione e del Ducato di Milano. Secondo la tradizione la Chiesa fu edificata per commemorare la battaglia di Arbedo.
Ulteriori informazioni	DSS. Guerre di coalizione: https://hls-dhs-dss.ch/it/articles/008914/2008-12-02/
Crediti fotografici	Peter Reichert





Targa commemorativa degli internati polacchi della Seconda guerra mondiale, Astano, Chiesa Santi Pietro e Paolo

Numero d'inventario	TI 12
Comune, cantone	Astano, Chiesa Santi Pietro e Paolo, TI
Designazione	Targa commemorativa degli internati polacchi della Seconda guerra mondiale
Categoria	Monumenti in memoria di truppe straniere
Soggetto	Polonia; internati; Seconda guerra mondiale
Periodo	1942 - 1943
Forma	Targa commemorativa
Coordinate, altitudine	2706936 1096484, 638.3
Anno di erezione (ca.)	1943
Autore/autrice, artista	Nessun dettaglio
Iscrizioni	Honor Wiara Ojczyzna 1942 1943 Kosciolowi parafialnemu W Astano zolnierze polscy I baon 4 W.P.S.P. Alla parrocchia di Astona i soldati polacchi Bogarodzico Dziewico Modlsieza Nami [Madre di Dio prega per noi]
Descrizione generale	Sul lato sud della Chiesa dei Santi Pietro e Paolo ad Astano una targa commemorativa in marmo ricorda gli internati polacchi che soggiornarono ad Astano durante la Seconda guerra mondiale.
Ulteriori informazioni	
Crediti fotografici	Wikipedia: By Galbirona – Own work, CC BY-SA 4.0, https://commons.wikimedia.org/w/index.php?curid=71598278





Targa commemorativa per i rifugiati e ai partigiani della Repubblica dell'Ossola, Bedretto, All'Acqua

Numero d'inventario	TI 88
Comune, cantone	Bedretto, All'Acqua, TI
Designazione	Targa commemorativa per i rifugiati e ai partigiani della Repubblica dell'Ossola
Categoria	Monumenti in memoria di truppe straniere
Soggetto	Italia; Seconda guerra mondiale; rifugiati
Periodo	1944
Forma	Targa commemorativa
Coordinate, altitudine	2679556 1148901, 1617
Anno di erezione (ca.)	2014
Autore/autrice, artista	Associazione Amici di Giovanni Bassanesi; comune di Bedretto
Iscrizioni	Via della Libertà Ottobre 1944 Rifugiati e partigiani in fuga di fronte all'avanzata nazifascista raggiunsero la salvezza dopo la caduta della Repubblica dell'Ossola attraversando il passo del San Giacomo. 2014 Associazione amici di Giovanni Bassanesi Comune di Bedretto
Descrizione generale	Una lapide sul muro sotto la cappella di All'Acqua ricorda i rifugiati e i partigiani della Repubblica dell'Ossola. Nell'ottobre 1944, in fuga dalle truppe tedesche e italiane, attraversarono il Passo San Giacomo e trovarono rifugio in Svizzera.
Ulteriori informazioni	Wikipedia. Repubblica partigiana dell'Ossola: https://it.wikipedia.org/wiki/Repubblica_partigiana_dell%27Ossola
Crediti fotografici	Matthias Hemund, Esercito svizzero





Lapide commemorativa per la mobilitazione e il servizio attivo durante la Seconda guerra mondiale, Bedretto, All'Acqua

Numero d'inventario	TI 89
Comune, cantone	Bedretto, All'Acqua, TI
Designazione	Lapide commemorativa per la mobilitazione e il servizio attivo durante la Seconda guerra mondiale
Categoria	Monumenti in memoria del servizio attivo - Truppe
Soggetto	Servizio attivo; servizio di truppa; Seconda guerra mondiale; mobilitazione
Periodo	1939
Forma	Lapide commemorativa
Coordinate, altitudine	2679449 1148823, 1627.7
Anno di erezione (ca.)	1939
Autore/autrice, artista	SM. 228
Iscrizioni	<i>Iscrizione di nomi</i> SM. 228 – MOB 1939
Descrizione generale	Nei pressi di una postazione d'arma ormai colmata, vicino ad All'Acqua, un'iscrizione su una lastra di pietra naturale ricorda i soldati della SM. 228 e la loro mobilitazione nel 1939.
Ulteriori informazioni	DSS. Mobilitazione: https://hls-dhs-dss.ch/it/articles/008601/2010-01-19/ DSS. Servizio attivo: https://hls-dhs-dss.ch/it/articles/008685/2019-04-16/
Crediti fotografici	Marco Talleri, Esercito svizzero





Targhe commemorative dedicate al reggimento di fanteria 81 e le compagnie di fucilieri di montagna I/228 e II/96, Bedretto, San Giacomo

Numero d'inventario	TI 13
Comune, cantone	Bedretto, San Giacomo, TI
Designazione	Targhe commemorative dedicate al reggimento di fanteria 81 e le compagnie di fucilieri di montagna I/228 e II/96
Categoria	Monumenti in memoria di truppe
Soggetto	Servizio attivo; servizio di truppa; fanteria; Seconda guerra mondiale
Periodo	1938 - 1994
Forma	Targa commemorativa
Coordinate, altitudine	2678493 1146501, 2250.6
Anno di erezione (ca.)	1988; 1989; 1994
Autore/autrice, artista	Reggimento di fanteria 81; compagnie di fucilieri di montagna I/228 e II/96
Inscrizioni	Das Infanterieregiment 81 erfüllte im Raume Gotthard seinen Auftrag von 1938-1994 Es gibt diesen am 31. Dezember 1994 an die Festungsbrigade 23 zurück 50 Jahre Inf Reg 81 Kapellenrenovation San Giacomo 6.10.88 Offiziere, Unteroffiziere und Soldaten Inf Reg 81 uff suff sdt cp fr fuc mont I/228 cp fuc mont II/96 29.VIII.1989
Descrizione generale	Sulla cappella di San Giacomo sono state affisse tre targhe commemorative. Due ricordano il reggimento di fanteria 81, che è stato impiegato nella regione del Gottardo dal 1938 al 1994 e ha contribuito a rinnovare la cappella nel 1988. La terza commemora le compagnie di fucilieri di montagna I/228 e II/96, che hanno prestato servizio in questa regione nel 1989.
Ulteriori informazioni	
Crediti fotografici	Marco Talleri, Esercito svizzero





Lapide commemorativa per un incidente aereo avvenuto il 20 ottobre 1989, Bedretto, Val Corno

Numero d'inventario	TI 14
Comune, cantone	Bedretto, Val Corno, TI
Designazione	Lapide commemorativa per un incidente aereo avvenuto il 20 ottobre 1989
Categoria	Monumenti in memoria di disgrazie
Soggetto	Incidente presso le Forze aeree
Periodo	1989
Forma	Lapide commemorativa
Coordinate, altitudine	2675745 1146515, 2226.8
Anno di erezione (ca.)	1990
Autore/autrice, artista	Squadriglia d'aviazione 3
Iscrizioni	† 20-10-89 Oblt André Silvestri Pino Fliegerstaffel 3
Descrizione generale	In valle Bedretto, lungo un sentiero di montagna una lapide commemorativa ricorda il I ten André Silvestri, che morì in un incidente aereo il 20 ottobre 1989. La lapide posta dalla squadriglia d'aviazione 3 è situata sul luogo dell'incidente.
Ulteriori informazioni	Meyer, Fabienne: «Mais de temps à autre... l'un d'eux ne rentrait pas.» Denkmäler für Abstürze, Abschüsse und Unfälle in der Schweizer Militäraviatik. Hg. von der Schweizer Luftwaffe, Bern 2017.
Crediti fotografici	Fabienne Meyer, Esercito svizzero





Targa commemorativa per un incidente aereo avvenuto il 17 settembre 1964, Bellinzona, Cimitero di Claro

Numero d'inventario	TI 15
Comune, cantone	Bellinzona, Cimitero di Claro, TI
Designazione	Targa commemorativa per un incidente aereo avvenuto il 17 settembre 1964
Categoria	Monumenti in memoria di disgrazie
Soggetto	Incidente presso le Forze aeree
Periodo	1964
Forma	Targa commemorativa
Coordinate, altitudine	2722609 1123063, 286.9
Anno di erezione (ca.)	1964
Autore/autrice, artista	Nessun dettaglio
Iscrizioni	Adj. Sof. François Landry Sdt. Jean-François Guilloud 17.9.64
Descrizione generale	Sul muro del cimitero di Claro una semplice targa commemorativa ricorda l'aiut suff François Landry e il sdt av Jean-François Guilloud, che nel 1964 morirono durante un esercizio di atterraggio d'emergenza.
Ulteriori informazioni	Meyer, Fabienne: «Mais de temps à autre... l'un d'eux ne rentrait pas.» Denkmäler für Abstürze, Abschüsse und Unfälle in der Schweizer Militäraviatik. Hg. von der Schweizer Luftwaffe, Bern 2017.
Crediti fotografici	Fabienne Meyer, Esercito svizzero





Targa commemorativa degli internati francesi della Seconda guerra mondiale, Bellinzona, Claro

Numero d'inventario	TI 16
Comune, cantone	Bellinzona, Claro, TI
Designazione	Targa commemorativa degli internati francesi della Seconda guerra mondiale
Categoria	Monumenti in memoria di truppe straniere
Soggetto	Francia; internati; Seconda guerra mondiale; costruzione di strade
Periodo	1940
Forma	Targa commemorativa
Coordinate, altitudine	2722197 1124292, 288.7
Anno di erezione (ca.)	1940
Autore/autrice, artista	Internati francesi
Inscrizioni	À la Suisse, notre seconde patrie Souvenirs des soldats français internés en Suisse Travaux de Claro 1940
Descrizione generale	A Claro su un muro in pietra è posta una targa bianca che testimonia le opere eseguite dagli internati francesi nel 1940. In una nicchia del muro è inserito uno stemma svizzero con una seconda iscrizione che testimonia la riconoscenza dei soldati internati francesi. La strada in cui si trova il piccolo monumento è stata anche denominata «Via degli internati 1939 – 45».
Ulteriori informazioni	La memoria delle Alpi: Terra di frontiere. Ticino 1939 – 1945. Opuscolo di accompagnamento per tre esposizioni dei Musei Etnologici del Malcantone, Onsernone e Centovalli e Pedemonte, 2005, p. 74.
Crediti fotografici	Fabienne Meyer, Esercito svizzero





Rilievo per il servizio attivo durante la Prima guerra mondiale, Bellinzona, Cremorasco

Numero d'inventario	TI 17
Comune, cantone	Bellinzona, Cremorasco, TI
Designazione	Rilievo per il servizio attivo durante la Prima guerra mondiale
Categoria	Monumenti in memoria del servizio attivo - Truppe
Soggetto	Servizio attivo; servizio di truppa; Prima guerra mondiale
Periodo	1914 - 1918
Forma	Rilievo
Coordinate, altitudine	2721581 1112027, 1090.8
Anno di erezione (ca.)	1915
Autore/autrice, artista	Nessun dettaglio
Iscrizioni	1915 II/66 - II/70 I/71 - IV/71 SAP KP II/5
Descrizione generale	Nei pressi della capanna di Cremorasco un masso con un rilievo ricorda il servizio attivo durante la Prima guerra mondiale. In rilievo è anche raffigurato il viso del generale Wille. Nelle vicinanze della capanna sono ancora visibili le trincee scavate all'epoca.
Ulteriori informazioni	
Crediti fotografici	Marco Talleri, Esercito svizzero





Affresco degli internati francesi durante la Seconda guerra mondiale, Bellinzona, Gnosca

Numero d'inventario	TI 18
Comune, cantone	Bellinzona, Gnosca, TI
Designazione	Affresco degli internati francesi durante la Seconda guerra mondiale
Categoria	Monumenti in memoria di truppe straniere
Soggetto	Francia; internati; Seconda guerra mondiale
Periodo	1940 - 1941
Forma	Murale
Coordinate, altitudine	2722013 1121555, 273.7
Anno di erezione (ca.)	1941
Autore/autrice, artista	Internati francesi
Iscrizioni	Internati francesi 1940 - 41
Descrizione generale	Su una facciata della Casa parrocchiale di Gnosca un affresco con iscrizione ricorda gli internati francesi che soggiornarono nella regione dal 1940 al 1941. Sulla stessa facciata in passato era visibile anche un affresco degli internati polacchi, che giunsero a Gnosca dopo la partenza dei francesi.
Ulteriori informazioni	La memoria delle Alpi: Terra di frontiere. Ticino 1939 - 1945. Opuscolo di accompagnamento per tre esposizioni dei Musei Etnologici del Malcantone, Onsernone e Centovalli e Pedemonte, 2005, p. 75.
Crediti fotografici	Fabienne Meyer, Esercito svizzero





Busto di Giacomo Luvini-Perseghini, Bellinzona, Palazzo delle Orsoline

Numero d'inventario	TI 19
Comune, cantone	Bellinzona, Palazzo delle Orsoline, TI
Designazione	Busto di Giacomo Luvini-Perseghini
Categoria	Monumenti in memoria di persone
Soggetto	Giacomo Luvini-Perseghini; guerra del Sonderbund
Periodo	1795 – 1862
Forma	Busto
Coordinate, altitudine	2722087 1116751, 226.7
Anno di erezione (ca.)	Sconosciuto
Autore/autrice, artista	Artista: Vincenzo Vela
Iscrizioni	G. Luvini
Descrizione generale	All'entrata di Palazzo delle Orsoline a Bellinzona un busto ricorda Giacomo Luvini-Perseghini, che comandò la sesta divisione federale e nel 1847 a Airolo fu sconfitto in battaglia dalle truppe urane.
Ulteriori informazioni	Ars et Miles. Militärische Kunst- und Erinnerungsmäler im Raum der Territorialdivision 9. Bellinzona 1995, p. 25. DSS. Giacomo Luvini-Perseghini: https://hls-dhs-dss.ch/it/articles/003518/2008-07-23/
Crediti fotografici	Mattia Bertoldi, Bellinzona





Busto di Guillaume Henri Dufour, Bellinzona, Palazzo delle Orsoline

Numero d'inventario	TI 20
Comune, cantone	Bellinzona, Palazzo delle Orsoline, TI
Designazione	Busto di Guillaume Henri Dufour
Categoria	Monumenti in memoria di persone
Soggetto	Guillaume Henri Dufour; guerra del Sonderbund
Periodo	1787 - 1875
Forma	Busto
Coordinate, altitudine	2722087 1116752, 226.8
Anno di erezione (ca.)	Sconosciuto
Autore/autrice, artista	Artista: Vincenzo Vela
Iscrizioni	
Descrizione generale	All'entrata di Palazzo delle Orsoline a Bellinzona un busto ricorda il generale Guillaume Henri Dufour, che durante la guerra del Sonderbund comandò le truppe federali.
Ulteriori informazioni	Ars et Miles. Militärische Kunst- und Erinnerungsmäler im Raum der Territorialdivision 9. Bellinzona 1995, p. 25. DSS. Guillaume Henri Dufour: https://hls-dhs-dss.ch/it/articles/003862/2006-04-20/
Crediti fotografici	Mattia Bertoldi, Bellinzona





Rilievo di Bruno Regli, Bellinzona, Ravecchia


Numero d'inventario	TI 21
Comune, cantone	Bellinzona, Ravecchia, TI
Designazione	Rilievo di Bruno Regli
Categoria	Monumenti in memoria di persone
Soggetto	Bruno Regli; fanteria di montagna
Periodo	1916 - 1963
Forma	Rilievo
Coordinate, altitudine	2722195 1116154, 235.5
Anno di erezione (ca.)	1963
Autore/autrice, artista	Iniziatore: Remo Rossi
Inscrizioni	Col. Bruno Regli Cdt. Scuole Fanteria di Bellinzona e del Rgt. Fant. Mont. 30 1916 + 1963
Descrizione generale	Nell'ex ospedale e ex sede della polizia militare a Bellinzona un rilievo ricorda il colonnello Bruno Regli, ex comandante della scuola reclute di fanteria di Bellinzona e del reggimento di fanteria di montagna 30.
Ulteriori informazioni	Ars et Miles. Militärische Kunst- und Erinnerungsmäler im Raum der Territorialdivision 9. Bellinzona 1995, p. 25.
Crediti fotografici	Matthias Hemund, Esercito svizzero





Rilievo di un internato polacco durante la Seconda guerra mondiale, Bellinzona, Scubiago

Numero d'inventario	TI 22
Comune, cantone	Bellinzona, Scubiago, TI
Designazione	Rilievo di un internato polacco durante la Seconda guerra mondiale
Categoria	Monumenti in memoria di truppe straniere
Soggetto	Polonia; internati; Seconda guerra mondiale
Periodo	1940 - 1945
Forma	Rilievo
Coordinate, altitudine	2721519 1125531, 259
Anno di erezione (ca.)	1940
Autore/autrice, artista	Internati polacchi
Iscrizioni	
Descrizione generale	In uno spigolo di roccia all'uscita di Scubiago durante la Seconda guerra mondiale un internato polacco scolpì nella roccia un guerriero che appoggia le sue mani su una spada.
Ulteriori informazioni	Ars et Miles. Militärische Kunst- und Erinnerungsmäler im Raum der Territorialdivision 9. Bellinzona 1995, p. 27.
Crediti fotografici	Fabienne Meyer, Esercito svizzero





Scultura per il servizio attivo durante la Prima e la Seconda guerra mondiale, Bellinzona, Via Dogana

Numero d'inventario	TI 23
Comune, cantone	Bellinzona, Via Dogana, TI
Designazione	Scultura per il servizio attivo durante la Prima e la Seconda guerra mondiale
Categoria	Monumenti in memoria del servizio attivo – Deceduti
Soggetto	Servizio attivo; Prima guerra mondiale; Seconda guerra mondiale
Periodo	1914 – 1919; 1939 – 1945
Forma	Scultura
Coordinate, altitudine	2722205 1116679, 228.8
Anno di erezione (ca.)	1920
Autore/autrice, artista	Artista: Apollonia Pessina
Iscrizioni	Ai suoi figli morti in servizio della patria Il Ticino riconoscente 1914 1919 <i>Iscrizione di nomi</i>
Descrizione generale	A Bellinzona, appoggiato alla murata un monumento trittico eretto a livelli, al cui centro è posta una fontana, ricorda i caduti. Fu realizzato nel 1920 dall'artista Apollonio Paolo Pessina. Nel 1948 al rilievo centrale originale furono aggiunti altri elementi in modo da assumere la forma di trittico. Fu spostato da Piazza Governo a Via Dogana e furono eseguite le opportune modifiche a seguito delle due Guerre mondiali. Accanto alla scultura un tabellone informativo fornisce delucidazioni sul monumento.
Ulteriori informazioni	Ars et Miles. Militärische Kunst- und Erinnerungsmäler im Raum der Territorialdivision 9. Bellinzona 1995, p. 24.
Crediti fotografici	Fabienne Meyer, Esercito svizzero





Targa commemorativa per l'incidente aereo avvenuto il 28 dicembre 1943, Biasca, In Álbát d Zóra

Numero d'inventario	TI 24
Comune, cantone	Biasca, In Álbát d Zóra, TI
Designazione	Targa commemorativa per l'incidente aereo avvenuto il 28 dicembre 1943
Categoria	Monumenti in memoria di disgrazie
Soggetto	Incidente presso le Forze aeree
Periodo	1943
Forma	Targa commemorativa
Coordinate, altitudine	2720198 1132359, 1571.6
Anno di erezione (ca.)	2018
Autore/autrice, artista	Nessun dettaglio
Iscrizioni	In Memoria Lt Gotthold Gehring (1922) Caduto in missione di volo il 28.12.1943 durante la scuola piloti con il suo Morane-Saulnier D-3800
Descrizione generale	Presso una capanna alpina nelle vicinanze del luogo dell'incidente del ten Gotthold Gehring è stato conservato un pezzo del velivolo precipitato quale ricordo del pilota perito nel 1943. Nel 2018 vicino al pezzo di velivolo fu collocata dalle Forze aeree una targa commemorativa affissa a una roccia sul luogo dell'impatto.
Ulteriori informazioni	Meyer, Fabienne: «Mais de temps à autre... l'un d'eux ne rentrait pas.» Denkmäler für Abstürze, Abschüsse und Unfälle in der Schweizer Militäraviatik. Hg. von der Schweizer Luftwaffe, Bern 2017.
Crediti fotografici	Rossano Rodoni





Murale per il servizio attivo durante la Seconda guerra mondiale, Biasca, Ponte

Numero d'inventario	TI 25
Comune, cantone	Biasca, Ponte, TI
Designazione	Murale per il servizio attivo durante la Seconda guerra mondiale
Categoria	Monumenti in memoria del servizio attivo - Truppe
Soggetto	Servizio attivo; Servizio di truppa; Seconda guerra mondiale
Periodo	1939 - 1945
Forma	Murale
Coordinate, altitudine	2717136 1135330, 297
Anno di erezione (ca.)	1945
Autore/autrice, artista	Nessun dettaglio
Inscrizioni	Ricordo Minatori Dis Distr 30 1940 - 1945
Descrizione generale	Sulla parete di una stalla in zona al Ponte a Biasca un murale ricorda il distaccamento distruzione 30, che in Ticino durante la Seconda guerra mondiale era responsabile di fare brillare in caso di necessità i ponti sul Ticino a Biasca e ad Arbedo-Castione.
Ulteriori informazioni	Ars et Miles. Militärische Kunst- und Erinnerungsmäler im Raum der Territorialdivision 9. Bellinzona 1995, p. 28.
Crediti fotografici	Marco Talleri, Esercito svizzero





Mosaico per i volontari della guerra civile spagnola 1936 – 1939, Biasca, Via del Torchio

Numero d'inventario	TI 26
Comune, cantone	Biasca, Via del Torchio, TI
Designazione	Mosaico per i volontari della guerra civile spagnola 1936 – 1939
Categoria	Monumenti speciali
Soggetto	Volontari della guerra civile spagnola; servizio militare in un esercito straniero
Periodo	1936 – 1939
Forma	Mosaico
Coordinate, altitudine	2717960 1135771, 310.3
Anno di erezione (ca.)	1983
Autore/autrice, artista	Artista: Gianni Realini
Inscrizioni	Volontari biaschesi antifascisti in Spagna 1936 – 39 Stefano Marci Miro Rodoni Numa Rossi
Descrizione generale	Nel Borgo vecchio di Biasca un mosaico realizzato su un edificio vetusto ricorda i tre volontari biaschesi della guerra civile spagnola, che combatterono contro le truppe dei generali golpisti vicini a Francisco Franco dal 1936 al 1939.
Ulteriori informazioni	Kindlimann, Adrian: Schweizer im Spanischen Bürgerkrieg. MILAK. Militärgeschichte zum Anfassen Nr 18, Birmensdorf 2004, p. 45. Del Biaggio, Christina, Harfst, Jörn: La memoria iscritta in un luogo: I monumenti ai volontari ticinesi nella guerra civile spagnola, in: GEA Paesaggi territori geografie, no 21, September 2006, pp. 3-12. IG Spanienfreiwillige: https://www.spanienfreiwillige.ch/
Crediti fotografici	Fabienne Meyer, Esercito svizzero





Lapide commemorativa in ricordo di due granatieri deceduti in un incidente 1989, Blenio, Olivone

Numero d'inventario	TI 27
Comune, cantone	Blenio, Olivone, TI
Designazione	Lapide commemorativa in ricordo di due granatieri deceduti in un incidente 1989
Categoria	Monumenti in memoria di disgrazie
Soggetto	Incidente; granatieri
Periodo	1989
Forma	Lapide commemorativa
Coordinate, altitudine	2715461 1154959, 948.7
Anno di erezione (ca.)	1989
Autore/autrice, artista	Nessun dettaglio
Iscrizioni	9.5.1989 Lt Plouda Andri 1962 Gren Gwerder Erwin 1969 Sr Granatieri 14/89
Descrizione generale	Fuori dal paese di Olivone, presso il ponte sul Ri di Carassino, una lapide commemorativa ricorda due granatieri deceduti in un incidente nel 1989.
Ulteriori informazioni	
Crediti fotografici	Jost auf der Maur





Scultura per il battaglione di fucilieri 193, Blenio, Passo del Lucomagno


Numero d'inventario	TI 28
Comune, cantone	Blenio, Passo del Lucomagno, TI
Designazione	Scultura per il battaglione di fucilieri 193
Categoria	Monumenti in memoria di truppe
Soggetto	Servizio di truppa; fucilieri
Periodo	
Forma	Scultura
Coordinate, altitudine	2704355 1157818, 1921.3
Anno di erezione (ca.)	Sconosciuto
Autore/autrice, artista	Battaglione di fucilieri 193
Iscrizioni	Füs Bat 193
Descrizione generale	Sul Passo del Lucomagno un tavolo con un iscrizione ricorda il servizio di truppa del battaglione di fucilieri 193.
Ulteriori informazioni	
Crediti fotografici	Werner Marbacher





Targa commemorativa per la compagnia di fortezza III/5, Blenio, Passo del Lucomagno

Numero d'inventario	TI 90
Comune, cantone	Blenio, Passo del Lucomagno, TI
Designazione	Targa commemorativa per la compagnia di fortezza III/5
Categoria	Monumenti in memoria di truppe
Soggetto	Servizio di truppa; Truppe di fortezza
Periodo	
Forma	Targa commemorativa
Coordinate, altitudine	2704127 1157896, 1922.3
Anno di erezione (ca.)	Sconosciuto
Autore/autrice, artista	Festungskompanie III/5
Iscrizioni	Fest Kp III/5
Descrizione generale	Non lontano da una postazione di artiglieria sulla cima del Lucomagno, la compagnia di fortezza III/5 si è fatta immortalare con una targa commemorativa per ricordare il suo servizio. Oltre all'iscrizione, la targa riporta cinque insegne della truppa.
Ulteriori informazioni	
Crediti fotografici	Marco Talleri, Esercito svizzero





Cappella per gli internati polacchi durante la Seconda guerra mondiale, Cademario, Meriggio

Numero d'inventario	TI 29
Comune, cantone	Cademario, Meriggio, TI
Designazione	Cappella per gli internati polacchi durante la Seconda guerra mondiale
Categoria	Monumenti in memoria di truppe straniere
Soggetto	Polonia; internati; Seconda guerra mondiale; costruzione di strade
Periodo	1946
Forma	Cappella con iscrizione
Coordinate, altitudine	2712093 1098077, 819.4
Anno di erezione (ca.)	1946
Autore/autrice, artista	Internati polacchi; Abitanti di Cademario
Iscrizioni	AVE 13 Maggio 1946
Descrizione generale	Sulla strada forestale che porta da Cademario in direzione dell'Alpe Agra nei pressi del campo sportivo gli internati polacchi costruirono una piccola cappella, che nel 1946 fu ultimata dagli abitanti di Cademario. Durante la Seconda Guerra mondiale gli internati polacchi hanno costruito la strada contigua.
Ulteriori informazioni	La memoria delle Alpi: Terra di frontiere. Ticino 1939 – 1945. Opuscolo di accompagnamento per tre esposizioni dei Musei Etnologici del Malcantone, Onsernone e Centovalli e Pedemonte, 2005, p. 70.
Crediti fotografici	Fabienne Meyer, Esercito svizzero





Scultura per gli internati polacchi durante la Seconda guerra mondiale, Cademario, Pianacce

Numero d'inventario	TI 30
Comune, cantone	Cademario, Pianacce, TI
Designazione	Scultura per gli internati polacchi durante la Seconda guerra mondiale
Categoria	Monumenti in memoria di truppe straniere
Soggetto	Polonia; internati; Seconda guerra mondiale; costruzione di strade
Periodo	1943 - 1944
Forma	Scultura
Coordinate, altitudine	2712300 1097779, 823
Anno di erezione (ca.)	1944
Autore/autrice, artista	Internati polacchi
Inscrizioni	<p>Questa strada è stata spontaneamente costruita da soldati polacchi della 2a Div. SP internati negli anni 1943 - 1944 e in più 200 000 m² terreni incolti sono stati per l'agricoltura.</p> <p>Diese Strasse wurde 1943 - 1944 freiwillig durch polnische internierte Soldaten 2. Div. SP gebaut und daneben 200 000 m² Brachland für Ackerbau gerodet.</p>
Descrizione generale	Sulla strada forestale che porta da Cademario in direzione dell'Alpe Agra una scultura in pietra e una targa commemorativa ricordano i lavori di costruzione della strada degli internati polacchi dal 1943 al 1944.
Ulteriori informazioni	La memoria delle Alpi: Terra di frontiere. Ticino 1939 - 1945. Opuscolo di accompagnamento per tre esposizioni dei Musei Etnologici del Malcantone, Onsernone e Centovalli e Pedemonte, 2005, p. 69.
Crediti fotografici	Matthias Hemund, Esercito svizzero





Rilievo per un incidente avvenuto il 7 giugno 1915, Cadenazzo, Mattro

Numero d'inventario	TI 31
Comune, cantone	Cadenazzo, Mattro, TI
Designazione	Rilievo per un incidente avvenuto il 7 giugno 1915
Categoria	Monumenti in memoria di disgrazie
Soggetto	Incidente; servizio attivo; servizio di truppa; Prima guerra mondiale
Periodo	1915
Forma	Rilievo
Coordinate, altitudine	2718729 1110623, 1078.5
Anno di erezione (ca.)	1915
Autore/autrice, artista	Battaglione zappatori 24
Iscrizioni	Sap Bat 24 7.VI.1915 2 Mann 2 Pferde
Descrizione generale	Nei pressi del Matro, sopra Cadenazzo, un rilievo ricorda un incidente durante il servizio attivo del battaglione zappatori 24. A causa di un fulmine perirono due militari e i loro cavalli.
Ulteriori informazioni	
Crediti fotografici	ALC Monteceneri





Rilievo per il servizio attivo durante la Prima guerra mondiale, Cadenazzo, Monti di Calmagnùn

Numero d'inventario	TI 32
Comune, cantone	Cadenazzo, Monti di Calmagnùn, TI
Designazione	Rilievo per il servizio attivo durante la Prima guerra mondiale
Categoria	Monumenti in memoria del servizio attivo - Truppe
Soggetto	Servizio attivo; servizio di truppa; Prima guerra mondiale
Periodo	1915
Forma	Rilievo
Coordinate, altitudine	2717945 1110326, 1034.7
Anno di erezione (ca.)	1915
Autore/autrice, artista	Battaglione fucilieri 25
Iscrizioni	Füs Bat 25 Grenzdienst Aug 1915
Descrizione generale	Su una mulattiera tra la Cima di Medeglia e l'Alpe del Tiglio il rilievo su un masso ricorda il servizio attivo del battaglione fucilieri 25 durante la Prima guerra mondiale.
Ulteriori informazioni	
Crediti fotografici	Marco Talleri, Esercito svizzero





Rilievo dedicato alla compagnia di zappatori di montagna II/9, Capriasca, Gola di Lago

Numero d'inventario	TI 33
Comune, cantone	Capriasca, Gola di Lago, TI
Designazione	Rilievo dedicato alla compagnia di zappatori di montagna II/9
Categoria	Monumenti in memoria del servizio attivo – Truppe
Soggetto	Servizio attivo; servizio di truppa; Seconda guerra mondiale
Periodo	1939 – 1945
Forma	Rilievo
Coordinate, altitudine	2718228 1106932, 1046
Anno di erezione (ca.)	1939
Autore/autrice, artista	Compagnia di zappatori di montagna II/9
Iscrizioni	Comp. Zapp. Mont. II/9
Descrizione generale	Su una roccia vicino all'opera di fanteria «Cappella di Lago / Mercurio», un rilievo della compagnia di zappatori di montagna II/9 commemora il loro servizio attivo durante la Seconda guerra mondiale.
Ulteriori informazioni	DSS. Servizio attivo: https://hls-dhs-dss.ch/it/articles/008685/2019-04-16/
Crediti fotografici	Marco Talleri, Esercito svizzero





Targa commemorativa per la mobilitazione prima della Seconda guerra mondiale, Capriasca, Monte Bigorio

Numero d'inventario	TI 34
Comune, cantone	Capriasca, Monte Bigorio, TI
Designazione	Targa commemorativa per la mobilitazione prima della Seconda guerra mondiale
Categoria	Monumenti in memoria del servizio attivo - Truppe
Soggetto	Servizio attivo; servizio di truppa; Seconda guerra mondiale; mobilitazione
Periodo	1939
Forma	Targa commemorativa
Coordinate, altitudine	2716189 1105150, 908.7
Anno di erezione (ca.)	1939
Autore/autrice, artista	Autore: compagnia II/294; artista: A. A.
Inscrizioni	Cucina II Com. 294 Ricordo mobilitazione 1939 A A
Descrizione generale	Sul muro di una cascina nella frazione di Chiesa sul Monte Bigorio, una targa commemorativa ricorda la mobilitazione del 1939 e che l'edificio serviva come cucina della compagnia II/294. La placca in rilievo ritrae uno stendardo svizzero con due fucili incrociati.
Ulteriori informazioni	DSS. Mobilitazione: https://hls-dhs-dss.ch/it/articles/008601/2010-01-19/ DSS. Servizio attivo: https://hls-dhs-dss.ch/it/articles/008685/2019-04-16/
Crediti fotografici	Fabio Bertolino





Iscrizione per il servizio attivo durante la Seconda guerra mondiale, Centovalli, Intragna

Numero d'inventario	TI 35
Comune, cantone	Centovalli, Intragna, TI
Designazione	Iscrizione per il servizio attivo durante la Seconda guerra mondiale
Categoria	Monumenti in memoria del servizio attivo - Truppe
Soggetto	Servizio attivo; Seconda guerra mondiale
Periodo	1939 - 1945
Forma	Iscrizione
Coordinate, altitudine	2697162 1114665, 379.7
Anno di erezione (ca.)	1939
Autore/autrice, artista	Nessun dettaglio
Iscrizioni	Viva la Svizzera Piuttosto morire che vivere schiavi 1. Nov. 1939
Descrizione generale	In una piccola fortificazione presso Intragna l'iscrizione ricorda il servizio attivo durante la Seconda guerra mondiale.
Ulteriori informazioni	La brigata di frontiera 9, 1938 - 1994. oltre mezzo secolo della nostra storia. a cura di Giancarlo Dillena, Mauro Braga, Ely Riva. Locarno, 1994, p. 82.
Crediti fotografici	Marco Talleri, Esercito svizzero





Lapide commemorativa per Mario Martinoni, Chiasso, Passaggio di dogana

Numero d'inventario	TI 36
Comune, cantone	Chiasso, Passaggio di dogana, TI
Designazione	Lapide commemorativa per Mario Martinoni
Categoria	Monumenti in memoria di persone
Soggetto	Mario Martinoni; Seconda guerra mondiale
Periodo	1945
Forma	Lapide commemorativa
Coordinate, altitudine	2723942 1076915, 231
Anno di erezione (ca.)	2010
Autore/autrice, artista	Comune di Chiasso
Iscrizioni	In onore del colonnello dell' Esercito Svizzero Mario Martinoni che il 28 aprile 1945 risparmiò a questa città gli orrori della guerra e contribuì con la sua azione coraggiosa a mantenere l'integrità territoriale della Repubblica e Cantone Ticino e della Confederazione Svizzera. Con gratitudine i cittadini di Chiasso 28 aprile 2010
Descrizione generale	Al passaggio di dogana in Chiasso una lapide commemorativa ricorda il colonnello Mario Martinoni, che nel 1945 ottenne la cessazione anticipata delle azioni di combattimento dopo avere tenuto colloqui a Como con gli americani avanzati fino nella città lariana.
Ulteriori informazioni	Tognina, Andrea: «Riabilitato il colonnello che salvò Chiasso, in: swissinfo.ch: https://www.swissinfo.ch/ita/riabilitato-il-colonnello-che-salv%C3%B2-chiasso/29701546
Crediti fotografici	Matthias Hemund, Esercito svizzero





Rilievo per il servizio attivo durante la Seconda guerra mondiale, Chiasso, Ristorante Mövenpick

Numero d'inventario	TI 37
Comune, cantone	Chiasso, Ristorante Mövenpick, TI
Designazione	Rilievo per il servizio attivo durante la Seconda guerra mondiale
Categoria	Monumenti in memoria del servizio attivo - Truppe
Soggetto	Servizio attivo; Seconda guerra mondiale
Periodo	1939 - 1945
Forma	Rilievo
Coordinate, altitudine	2723745 1076990, 231.9
Anno di erezione (ca.)	1940
Autore/autrice, artista	Artista: Fiorenzo Abbondio
Iscrizioni	
Descrizione generale	Il ristorante Mövenpick di Chiasso ospita quattro rilievi. Il primo rappresenta un soldato, mentre gli altri un contadino, Nicolao della Flüe e Guglielmo Tell. I rilievi furono posti sulla facciata nel 1940 e furono realizzati dall'artista Fiorenzo Abbondio.
Ulteriori informazioni	Ars et Miles. Militärische Kunst- und Erinnerungsmäler im Raum der Territorialdivision 9. Bellinzona 1995, pp. 13-14.
Crediti fotografici	Matthias Hemund, Esercito svizzero





Busto di Pietro Mola, Coldrerio, Chiesa San Giorgio

Numero d'inventario	TI 38
Comune, cantone	Coldrerio, Chiesa San Giorgio, TI
Designazione	Busto di Pietro Mola
Categoria	Monumenti in memoria di persone
Soggetto	Pietro Mola; truppe ticinesi
Periodo	1832 - 1884
Forma	Busto
Coordinate, altitudine	2720272 1079218, 346
Anno di erezione (ca.)	1909
Autore/autrice, artista	Artista: A. Soldini
Iscrizioni	Al Col. Pietro Mola Deputato giureconsulto che all'amore di patria congiunse lo spirito di sacrificio e d'abnegazione Coldrerio e il ticino liberale con affetto memore riconoscenti eressero 14 Febbraio 1909
Descrizione generale	Davanti alla Chiesa di San Giorgio a Coldrerio un busto ricorda il colonnello Pietro Mola, che fu capoistruttore delle truppe ticinesi prima del 1874.
Ulteriori informazioni	Ars et Miles. Militärische Kunst- und Erinnerungsmäler im Raum der Territorialdivision 9. Bellinzona 1995, pp. 15-16.
Crediti fotografici	Matthias Hemund, Esercito svizzero





Lapide commemorativa per un incidente avvenuto il 4 ottobre 1916, Cugnasco-Gerra, Via Medoscio

Numero d'inventario	TI 39
Comune, cantone	Cugnasco-Gerra, Via Medoscio, TI
Designazione	Lapide commemorativa per un incidente avvenuto il 4 ottobre 1916
Categoria	Monumenti in memoria di disgrazie
Soggetto	Incidente
Periodo	1916
Forma	Lapide commemorativa
Coordinate, altitudine	2714193 1115028, 237.8
Anno di erezione (ca.)	1916
Autore/autrice, artista	Nessun dettaglio
Iscrizioni	Raccolto morente grave caduta rese qui l'anima a Dio il 4 ottobre 1916 Hans Henry de Pfyffer Altishofen Guida del 6 Squadroni d'anni 20 Il sacrificio del giovane Soldato morto servendo la patria rammenta a noi unione e affetto per la libera e amata Elvezia. Un mesto saluto e una prece per il suo riposo eterno.
Descrizione generale	A Cugnasco-Gerra una lapide commemorativa ricorda un soldato morto a seguito di una caduta avvenuta il 4 ottobre 1916.
Ulteriori informazioni	
Crediti fotografici	Marco Talleri, Esercito svizzero





Stele per un bombardiere statunitense precipitato nella Seconda guerra mondiale, Curio, I Tassèr

Numero d'inventario	TI 91
Comune, cantone	Curio, I Tassèr, TI
Designazione	Stele per un bombardiere statunitense precipitato nella Seconda guerra mondiale
Categoria	Monumenti in memoria di truppe straniere
Soggetto	Stati Uniti d'America; schianto di und bombardiere; seconda guerra mondiale
Periodo	1945
Forma	Stele
Coordinate, altitudine	2710521 1095837, 682.5
Anno di erezione (ca.)	1946
Autore/autrice, artista	I Malcantonesi
Inscrizioni	All'ufficiale aviatore statunitense Charles R. Callaway T. 8424 qui caduto il 21 Marzo 1945, ore 14.28 I malcantonesi a ricordo Guerra mondiale 1939 - 1945
Descrizione generale	Nell'bosco a nord di Curio, una stele ricorda lo schianto di un bombardiere americano B-25 Mitchell il 21 marzo 1945. L'aereo aveva l'obiettivo di distruggere ponti e strutture ferroviarie nella provincia di Bolzano per bloccare le colonne della Wehrmacht in ritirata. La contraerea tedesca colpì uno dei due motori del bombardiere mettendolo fuori uso. Quattro membri dell'equipaggio e il pilota riuscirono a lanciarsi con il paracadute. Il paracadute del copilota Charles R. Callaway, tuttavia, non si aprì correttamente ed egli si schiantò nel bosco di Curio, dove morì allistante all'età di vent'anni.
Ulteriori informazioni	Bettosini, Luca: «Una stele nel bosco di Curio», in: Vivere la Montagna, 09/2022, p. 16 - 19.
Crediti fotografici	Marco Casari





Scultura per il servizio attivo durante nella Seconda guerra mondiale, Faido, Chironico


Numero d'inventario	TI 40
Comune, cantone	Faido, Chironico, TI
Designazione	Scultura per il servizio attivo durante nella Seconda guerra mondiale
Categoria	Monumenti in memoria del servizio attivo – Deceduti
Soggetto	Servizio attivo; Seconda guerra mondiale
Periodo	1939 – 1945
Forma	Scultura
Coordinate, altitudine	2708085 1142008, 792
Anno di erezione (ca.)	Sconosciuto
Autore/autrice, artista	Carlo Pestazzino
Iscrizioni	Ai Caduti del Gribbio <i>Iscrizione di nomi</i>
Descrizione generale	Nella chiesa San Maurizio in Chironico, una lapide commemorativa ricorda i soldati caduti in servizio attivo durante la Seconda guerra mondiale.
Ulteriori informazioni	
Crediti fotografici	Matthias Hemund, Esercito svizzero





Rilievo dedicato alla compagnia della guardia 2, Faido, Dazio Grande

Numero d'inventario	TI 41
Comune, cantone	Faido, Dazio Grande, TI
Designazione	Rilievo dedicato alla compagnia della guardia 2
Categoria	Monumenti in memoria del servizio attivo - Truppe
Soggetto	Servizio attivo; servizio di truppa; Seconda guerra mondiale
Periodo	1941
Forma	Rilievo
Coordinate, altitudine	2700615 1149483, 930
Anno di erezione (ca.)	1941
Autore/autrice, artista	Compagnia della guardia 2
Iscrizioni	1941 Bew. Kp. 2 SO
Descrizione generale	Su una roccia nei pressi del Dazio Grande, un rilievo commemora la compagnia della guardia 2 di Soletta che prestò servizio attivo in questa regione durante la Seconda guerra mondiale. Unità. L'iscrizione è contenuta in uno stemma di Soletta sovrapposto a una croce svizzera e circondato da un'aureola.
Ulteriori informazioni	DSS. Servizio attivo: https://hls-dhs-dss.ch/it/articles/008685/2019-04-16/
Crediti fotografici	Marco Talleri, Esercito svizzero





Rilievo dedicato alla compagnia della guardia 7, Faido, Monte Piottino

Numero d'inventario	TI 42
Comune, cantone	Faido, Monte Piottino, TI
Designazione	Rilievo dedicato alla compagnia della guardia 7
Categoria	Monumenti in memoria del servizio attivo - Truppe
Soggetto	Servizio attivo; servizio di truppa; Seconda guerra mondiale
Periodo	1941
Forma	Rilievo
Coordinate, altitudine	2700947 1149702, 888.7
Anno di erezione (ca.)	1941
Autore/autrice, artista	Compagnia della guardia 7
Iscrizioni	1941 Bew. Kp. 7 ZH
Descrizione generale	Sulla parete rocciosa che sovrasta un tornante della strada del Monte Piottino, un rilievo commemora la compagnia della guardia 7 di Zurigo che prestò servizio attivo in questa zona durante la Seconda guerra mondiale. L'iscrizione è integrata nello stemma del Cantone di Zurigo, al centro del quale è raffigurata la testa di un soldato con l'elmo e una croce svizzera.
Ulteriori informazioni	DSS. Servizio attivo: https://hls-dhs-dss.ch/it/articles/008685/2019-04-16/
Crediti fotografici	Maurizio Gianella; Marco Talleri, Esercito svizzero





Rilievo per la compagnia zappatori I/3, Gambarogno, Bedee

Numero d'inventario	TI 92
Comune, cantone	Gambarogno, Bedee, TI
Designazione	Rilievo per la compagnia zappatori I/3
Categoria	Monumenti in memoria del servizio attivo - Truppe
Soggetto	Servizio attivo; servizio di truppa; Prima guerra mondiale
Periodo	1914 - 1918
Forma	Rilievo
Coordinate, altitudine	2711012 1111527, 446.7
Anno di erezione (ca.)	Sconosciuto
Autore/autrice, artista	Compagnia zappatori I/3
Iscrizioni	Sapp. Komp. 1/3
Descrizione generale	Un rilievo sopra l'ingresso del complesso A8061 commemora la compagnia zappatori I/3. Il complesso è stato costruito durante la Prima guerra mondiale e ristrutturato per la Seconda guerra mondiale.
Ulteriori informazioni	Sperrstelle 926 - Magadino TI: https://www.festung-oberland.ch/sperren/grenzbrigade-9/magadino/DSS . Servizio attivo: https://hls-dhs-dss.ch/it/articles/008685/2019-04-16/
Crediti fotografici	Marco Talleri; Fabio Bertolino





Iscrizione per il servizio attivo durante la Seconda guerra mondiale, Gambarogno, Castellaccio

Numero d'inventario	TI 93
Comune, cantone	Gambarogno, Castellaccio, TI
Designazione	Iscrizione per il servizio attivo durante la Seconda guerra mondiale
Categoria	Monumenti in memoria del servizio attivo - Truppe
Soggetto	Servizio attivo; servizio di truppa; Seconda guerra mondiale
Periodo	1939
Forma	Iscrizione
Coordinate, altitudine	2710893 1112097, 196.8
Anno di erezione (ca.)	1939
Autore/autrice, artista	Nessun dettaglio
Iscrizioni	Aktiv-Dienst 30. XI. 1939 1. Ablösung Ruhe sanft † <i>Iniziali</i>
Descrizione generale	Accanto all'ingresso dell'impianto di fanteria A8064, un'unità ha lasciato un'iscrizione nel cemento durante il suo servizio attivo nella Seconda guerra mondiale. L'unità e le circostanze esatte non possono essere determinate dall'iscrizione. Tuttavia, la frase «riposa dolcemente» e la croce fanno pensare a un incidente mortale.
Ulteriori informazioni	Sperrstelle 926 - Magadino TI: https://www.festung-oberland.ch/sperren/grenzbrigade-9/magadino/DSS . Servizio attivo: https://hls-dhs-dss.ch/it/articles/008685/2019-04-16/
Crediti fotografici	Marco Talleri, Esercito svizzero





Targa commemorativa per il battaglione zappatori 23, Gambarogno, Magadino Superiore

Numero d'inventario	TI 94
Comune, cantone	Gambarogno, Magadino Superiore, TI
Designazione	Targa commemorativa per il battaglione zappatori 23
Categoria	Monumenti in memoria del servizio attivo - Truppe
Soggetto	Servizio attivo; servizio di truppa; Prima guerra mondiale
Periodo	1915
Forma	Targa commemorativa
Coordinate, altitudine	2710870 1111847, 210.9
Anno di erezione (ca.)	1915
Autore/autrice, artista	Battaglione zappatori 23
Iscrizioni	Sappeur Bat. 23 MAI 1915
Descrizione generale	Nel 1915, il battaglione zappatori 23 si fece immortalare con una targa commemorativa sopra l'ingresso dell'installazione A8063, in occasione dei lavori di costruzione effettuati durante il suo servizio attivo. Oltre all'iscrizione, la targa mostra una croce svizzera e gli assi incrociati che simboleggiano il ramo dei zappatori.
Ulteriori informazioni	Sperrstelle 926 - Magadino TI: https://www.festung-oberland.ch/sperren/grenzbrigade-9/magadino/DSS . Servizio attivo: https://hls-dhs-dss.ch/it/articles/008685/2019-04-16/
Crediti fotografici	Marco Talleri; Fabio Bertolino





Scultura per la battaglia di Giornico del 1478, Giornico, Vignoi

Numero d'inventario	TI 43
Comune, cantone	Giornico, Vignoi, TI
Designazione	Scultura per la battaglia di Giornico del 1478
Categoria	Monumenti in memoria di battaglie – Vecchia Confederazione
Soggetto	Battaglia di Giornico; campagne transalpine
Periodo	1478
Forma	Scultura
Coordinate, altitudine	2710377 1140197, 407.1
Anno di erezione (ca.)	1937
Autore/autrice, artista	Artista: Apollonia Pessina
Iscrizioni	Virtute duce, comite fortuna MCDLXXVIII
Descrizione generale	A nord ovest di Giornico una scultura del 1937 ricorda la battaglia di Giornico del 1478, in cui le truppe milanesi furono sconfitte.
Ulteriori informazioni	DSS. Campagne transalpine: https://hls-dhs-dss.ch/it/articles/024649/2016-04-21/ Pfister, Christoph: Historische Denkmäler in der Schweiz (Historisch-philologische Werke 8), Norderstedt 2019.
Crediti fotografici	Fabienne Meyer, Esercito svizzero





Rilievo per il servizio attivo durante la Seconda guerra mondiale, Giornico, Biaschina

Numero d'inventario	TI 44
Comune, cantone	Giornico, Biaschina, TI
Designazione	Rilievo per il servizio attivo durante la Seconda guerra mondiale
Categoria	Monumenti in memoria del servizio attivo - Truppe
Soggetto	Servizio attivo; servizio di truppa; Seconda guerra mondiale
Periodo	1939 - 1945
Forma	Rilievo
Coordinate, altitudine	2708964 1142275, 513.8
Anno di erezione (ca.)	1945
Autore/autrice, artista	Nessun dettaglio
Iscrizioni	Ter Füs Kp III/146 1944/45
Descrizione generale	Su una parete rocciosa presso la Biaschina a Giornico è posta un rilievo che ricorda il servizio attivo della cp fu ter III/146 durante la Seconda guerra mondiale. Sulla stessa sono raffigurati lo stemma di Svitto, un casco e una spada.
Ulteriori informazioni	
Crediti fotografici	Marco Talleri, Esercito svizzero





Cappella per i granatieri caduti, Isonne, Cappella dei granatieri

Numero d'inventario	TI 45
Comune, cantone	Isonne, Cappella dei granatieri, TI
Designazione	Cappella per i granatieri caduti
Categoria	Monumenti in memoria di truppe
Soggetto	Granatieri
Periodo	1943 - 1983
Forma	Cappella con lapide commemorativa
Coordinate, altitudine	2720670 1110817, 921.3
Anno di erezione (ca.)	1943
Autore/autrice, artista	Granatieri
Inscrizioni	Ai granatieri morti per la patria Losone - Isonne 1943 - 1983
Descrizione generale	Sopra la piazza d'armi di Isonne nel 1943 sulle fondamenta di una vecchia stalla fu edificata e consacrata una cappella in pietra, sopra la cui entrata si erge un piccolo campanile. Secondo la tradizione nella cappella viene sempre conservato il casco dell'ultimo granatiere caduto in servizio. La targa si riferisce alla celebrazione dei «40 anni di Granatieri» del 1983 ed è stata installata in questa occasione su iniziativa del Col. Alfonso Bignasca.
Ulteriori informazioni	Ars et Miles. Militärische Kunst- und Erinnerungsmäler im Raum der Territorialdivision 9. Bellinzona 1995, pp. 18-19.
Crediti fotografici	Centro d'istruzione forze speciali





Stele per il servizio attivo durante la Seconda guerra mondiale, Isonne, Cappella dei granatieri

Numero d'inventario	TI 46
Comune, cantone	Isonne, Cappella dei granatieri, TI
Designazione	Stele per il servizio attivo durante la Seconda guerra mondiale
Categoria	Monumenti in memoria del servizio attivo - Truppe
Soggetto	Servizio attivo; servizio di truppa; Seconda guerra mondiale
Periodo	1941
Forma	Stele
Coordinate, altitudine	2720670 1110816, 921.3
Anno di erezione (ca.)	1941
Autore/autrice, artista	Nessun dettaglio
Iscrizioni	II/9 Mob 1941 TI
Descrizione generale	Davanti alla cappella dei granatieri una stele quadrata ricorda la mobilitazione del 1941 della compagnia zappatori II/9.
Ulteriori informazioni	Ars et Miles. Militärische Kunst- und Erinnerungsmäler im Raum der Territorialdivision 9. Bellinzona 1995, pp. 18-19.
Crediti fotografici	Marco Talleri, Esercito svizzero





Lapide commemorativa per H.R. Sollberger, Isonne, Piazza d'armi

Numero d'inventario	TI 47
Comune, cantone	Isonne, Piazza d'armi, TI
Designazione	Lapide commemorativa per H.R. Sollberger
Categoria	Monumenti in memoria di persone
Soggetto	H.R. Sollberger; piazza d'armi di Isonne
Periodo	1989 - 1995
Forma	Lapide commemorativa
Coordinate, altitudine	2720209 1110322, 787.5
Anno di erezione (ca.)	1995
Autore/autrice, artista	Piazza d'armi Isonne
Inscrizioni	Semper Fidelis Herrn Divisionär H.R. Sollberger Waffenchef der Infanterie 1989-1995 In dankbarer Erinnerung für den unermüdlichen Kampf, die geleistete Arbeit und die ständige Unterstützung für die Grenadierschule. Verabschiedung anlässlich der Inspektion der Gren RS 214/95 (17. Oktober 1995)
Descrizione generale	Sulla piazza d'armi di Isonne una lapide commemorativa ricorda il capo d'arma della fanteria dal 1989 al 1995, divisionario H.R. Sollberger.
Ulteriori informazioni	
Crediti fotografici	Piazza d'armi Isonne





Iscrizione per la compagnia zappatori I-49, Isonne, Rodelli

Numero d'inventario	TI 95
Comune, cantone	Isonne, Rodelli, TI
Designazione	Iscrizione per la compagnia zappatori I-49
Categoria	Monumenti in memoria di truppe
Soggetto	Servizio di truppa; zappatori
Periodo	1967
Forma	Iscrizione
Coordinate, altitudine	2718752 1110547, 1086.4
Anno di erezione (ca.)	1967
Autore/autrice, artista	Compagnia zappatori 1-49
Iscrizioni	CP Zap. 1-49 1967
Descrizione generale	Accanto all'ingresso del rifugio A8231, la compagnia zappatori 1-49 ha lasciato un'iscrizione in una roccia in occasione del servizio di truppa svolto nel 1967. L'iscrizione è circondata dai contorni dell'elmetto di un soldato.
Ulteriori informazioni	
Crediti fotografici	Marco Talleri, Esercito svizzero





Targa commemorativa per un incidente d'elicottero avvenuto il 13 luglio 1987, Lavizzara, Alpe Piatto

Numero d'inventario	TI 48
Comune, cantone	Lavizzara, Alpe Piatto, TI
Designazione	Targa commemorativa per un incidente d'elicottero avvenuto il 13 luglio 1987
Categoria	Monumenti in memoria di disgrazie
Soggetto	Incidente presso le Forze aeree
Periodo	1987
Forma	Targa commemorativa
Coordinate, altitudine	2690826 1146909, 2109.9
Anno di erezione (ca.)	1987
Autore/autrice, artista	Parenti; Compagni
Iscrizioni	In ricordo di Samuele Karrer «Sami» 16. XII. 1953 † 13. VII. 1987
Descrizione generale	Direttamente sotto l'Alpe Piatto una targa commemorativa affissa a una roccia ricorda il meccanico Samuele Karrer, che morì in un incidente d'elicottero il 13 luglio 1987.
Ulteriori informazioni	Meyer, Fabienne: «Mais de temps à autre... l'un d'eux ne rentrait pas.» Denkmäler für Abstürze, Abschüsse und Unfälle in der Schweizer Militäraviatik. Hg. von der Schweizer Luftwaffe, Bern 2017.
Crediti fotografici	Fabienne Meyer, Esercito svizzero





Targa commemorativa per un incidente aereo avvenuto il 29 maggio 1946, Lavizzara, Pizzo di Röd

Numero d'inventario	TI 49
Comune, cantone	Lavizzara, Pizzo di Röd, TI
Designazione	Targa commemorativa per un incidente aereo avvenuto il 29 maggio 1946
Categoria	Monumenti in memoria di disgrazie
Soggetto	Incidente presso le Forze aeree
Periodo	1946
Forma	Targa commemorativa
Coordinate, altitudine	2688748 1146821, 2571
Anno di erezione (ca.)	1996
Autore/autrice, artista	Gruppo aeromodellisti Lugano
Inscrizioni	In Memoria Oblt. Zweiacker Caduto in missione di volo il 29-05-1946 con il suo Me Bf-109-G6 J704 15-08-1996 TD-TN-BR
Descrizione generale	Il 29 maggio 1946 il velivolo del I tenente Hans Zweiacker si schiantò contro una parete rocciosa nei pressi del Pizzo Röd in occasione di un volo d'allenamento individuale da Emmen in direzione di Locarno. I rottami del velivolo e le spoglie mortali del pilota furono ritrovati soltanto 7 anni dopo su rocce difficilmente accessibili. Un targa commemorativa è stata posta sul luogo dell'incidente nel 1996.
Ulteriori informazioni	Meyer, Fabienne: «Mais de temps à autre... l'un d'eux ne rentrait pas.» Denkmäler für Abstürze, Abschüsse und Unfälle in der Schweizer Militäraviatik. Hg. von der Schweizer Luftwaffe, Bern 2017.
Crediti fotografici	Fabienne Meyer, Esercito svizzero





Lapide commemorativa per Decio Bacilieri, Locarno, Aerodromo

Numero d'inventario	TI 50
Comune, cantone	Locarno, Aerodromo, TI
Designazione	Lapide commemorativa per Decio Bacilieri
Categoria	Monumenti in memoria di persone
Soggetto	Decio Bacilieri; incidente presso le Forze aeree
Periodo	1905 – 1938
Forma	Lapide commemorativa
Coordinate, altitudine	2711198 1113451, 196.8
Anno di erezione (ca.)	1969
Autore/autrice, artista	Nessun dettaglio
Iscrizioni	Campo Cap. Bacilieri
Descrizione generale	La lapide commemorativa fu posta in onore del cap Decio Bacilieri e in memoria dell'incidente sulle Heuberge occorso alla compagnia d'aviazione 10 il 27 agosto 1938. La lapide fu posta tra l'entrata e la caffetteria dell'aerodromo di Locarno.
Ulteriori informazioni	Meyer, Fabienne: «Mais de temps à autre... l'un d'eux ne rentrait pas.» Denkmäler für Abstürze, Abschüsse und Unfälle in der Schweizer Militäraviatik. Hg. von der Schweizer Luftwaffe, Bern 2017.
Crediti fotografici	Fabienne Meyer, Esercito svizzero





Targa commemorativa per gli incidenti aerei, Locarno, Aerodromo

Numero d'inventario	TI 51
Comune, cantone	Locarno, Aerodromo, TI
Designazione	Targa commemorativa per gli incidenti aerei
Categoria	Monumenti in memoria di disgrazie
Soggetto	Incidente presso le Forze aeree
Periodo	
Forma	Targa commemorativa
Coordinate, altitudine	2711365 1113381, 197.1
Anno di erezione (ca.)	1954
Autore/autrice, artista	Aeroclub Lugano
Iscrizioni	La sezione di Locarno dell'AE.C.S. in memoria dei piloti Locarnesi <i>Iscrizioni dei nomi dei piloti periti</i> Periti al servizio della patria MCMLIV
Descrizione generale	All'entrata dell'aerodromo di Locarno una targa commemorativa benedetta il 29 maggio 1954 ricorda i piloti militari locarnesi periti nell'incidente aereo.
Ulteriori informazioni	Meyer, Fabienne: «Mais de temps à autre... l'un d'eux ne rentrait pas.» Denkmäler für Abstürze, Abschüsse und Unfälle in der Schweizer Militäraviatik. Hg. von der Schweizer Luftwaffe, Bern 2017.
Crediti fotografici	Fabienne Meyer, Esercito svizzero





Scultura per Decio Bacilieri, Locarno, Cimitero

Numero d'inventario	TI 52
Comune, cantone	Locarno, Cimitero, TI
Designazione	Scultura per Decio Bacilieri
Categoria	Monumenti in memoria di persone
Soggetto	Decio Bacilieri; incidente presso le Forze aeree
Periodo	1905 – 1938
Forma	Scultura
Coordinate, altitudine	2704083 1114080, 263.5
Anno di erezione (ca.)	1938
Autore/autrice, artista	Nessun dettaglio
Iscrizioni	Décio Bacilieri Capitano Aviatore 1905 – 1938 Luciano Bacilieri 1907 – 1953
Descrizione generale	Nel cimitero di Locarno si trova la tomba del cap Decio Bacilieri, che durante un volo di squadriglia da Dübendorf in direzione di Bellinzona precipitò e morì sulle Heuberge. Sul monumento figura anche il nome di suo fratello, Luciano Bacilieri.
Ulteriori informazioni	Meyer, Fabienne: «Mais de temps à autre... l'un d'eux ne rentrait pas.» Denkmäler für Abstürze, Abschüsse und Unfälle in der Schweizer Militäraviatik. Hg. von der Schweizer Luftwaffe, Bern 2017.
Crediti fotografici	Fabienne Meyer, Esercito svizzero





Lapide commemorativa per l'abbattimento di un velivolo durante la Seconda guerra mondiale, Locarno, Cimitero

Numero d'inventario	TI 53
Comune, cantone	Locarno, Cimitero, TI
Designazione	Lapide commemorativa per l'abbattimento di un velivolo durante la Seconda guerra mondiale
Categoria	Monumenti in memoria del servizio attivo – Deceduti
Soggetto	Servizio attivo; Seconda guerra mondiale; combattimento aereo
Periodo	1940
Forma	Lapide commemorativa
Coordinate, altitudine	2717842 1097629, 293.1
Anno di erezione (ca.)	1941
Autore/autrice, artista	Artista: Giuseppe Chiattonne
Iscrizioni	Tenente aviatore Rodolfo Meuli Colpito da piombo straniero cadeva sui confini inviolati Vigile scolta della Patria La Famiglia lo Santifica nel dolore La Patria lo addita alle generazioni future * 11 giugno 1914 † 8 giugno 1940 Chi muor per la Patria non muore mai Giuseppe Chiattonne
Descrizione generale	La tomba nel cimitero di Locarno ricorda il ten Rodolfo Meuli, che fu attaccato e abbattuto – unitamente al I ten Emilio Gürtler – in modo proditorio da aviatori tedeschi durante un volo di sorveglianza dei confini l'8 giugno 1940.
Ulteriori informazioni	Meyer, Fabienne: «Mais de temps à autre... l'un d'eux ne rentrait pas.» Denkmäler für Abstürze, Abschüsse und Unfälle in der Schweizer Militäraviatik. Hg. von der Schweizer Luftwaffe, Bern 2017.
Crediti fotografici	Fabienne Meyer, Esercito svizzero





Iscrizione per un gruppo di mitragliere durante la Seconda guerra mondiale, Locarno, Ponte Brolla

Numero d'inventario	TI 96
Comune, cantone	Locarno, Ponte Brolla, TI
Designazione	Iscrizione per un gruppo di mitragliere durante la Seconda guerra mondiale
Categoria	Monumenti in memoria del servizio attivo - Truppe
Soggetto	Servizio attivo; servizio di truppa; Seconda guerra mondiale
Periodo	1939
Forma	Iscrizione
Coordinate, altitudine	2701700 1115763, 290.6
Anno di erezione (ca.)	1939
Autore/autrice, artista	Gruppo di mitragliere
Iscrizioni	[illeggibile] - 293 Gr. Mitr. 1939
Descrizione generale	Durante il loro servizio attivo nella Seconda guerra mondiale, un gruppo di mitragliere lasciò un'iscrizione su una roccia vicino a una fabbrica di fanteria nei pressi di Ponte Brolla.
Ulteriori informazioni	
Crediti fotografici	Marco Talleri, Esercito svizzero





Murale della Polonia realizzato dagli internati polacchi durante la Seconda guerra mondiale, Losone, Arcegno

Numero d'inventario	TI 54
Comune, cantone	Losone, Arcegno, TI
Designazione	Murale della Polonia realizzato dagli internati polacchi durante la Seconda guerra mondiale
Categoria	Monumenti in memoria di truppe straniere
Soggetto	Polonia; internati; Seconda guerra mondiale; costruzione di strade
Periodo	1940 – 1945
Forma	Murale
Coordinate, altitudine	2700195 1113908, 415.2
Anno di erezione (ca.)	1942
Autore/autrice, artista	Internati polacchi
Iscrizioni	1940 1945 Questa strada è stata costruita durante la 2ª Guerra Mondiale dai soldati polacchi internati in Svizzera <i>Iscrizione polacca</i> 1995 Int Polac 1942
Descrizione generale	Sulla Strada dei polacchi tra Arcegno e Golino una stemma della Polonia (aquila bianca in campo rosso) ricorda gli internati polacchi, che costruirono la strada tra il 1940 e il 1945. Accanto nel 1995 è stata posta una placca commemorativa.
Ulteriori informazioni	La memoria delle Alpi: Terra di frontiere. Ticino 1939 – 1945. Opuscolo di accompagnamento per tre esposizioni dei Musei Etnologici del Malcantone, Onsernone e Centovalli e Pedemonte, 2005, p. 71.
Crediti fotografici	Wikipedia: Von Flucco – Eigenes Werk, CC BY-SA 4.0, https://commons.wikimedia.org/w/index.php?curid=73790568





Targa commemorativa per i polacchi internati durante la Seconda guerra mondiale, Losone, Chiesa Madonna d'Arbigo

Numero d'inventario	TI 55
Comune, cantone	Losone, Chiesa Madonna d'Arbigo, TI
Designazione	Targa commemorativa per i polacchi internati durante la Seconda guerra mondiale
Categoria	Monumenti in memoria di truppe straniere
Soggetto	Polonia; internati; Seconda guerra mondiale
Periodo	1940 – 1945
Forma	Targa commemorativa
Coordinate, altitudine	2701599 1114290, 239
Anno di erezione (ca.)	1942
Autore/autrice, artista	Internati polacchi
Iscrizioni	<i>Iscrizione polacca</i>
Descrizione generale	Presso la Chiesa della Madonna d'Arbigo a Losone una targa in pietra ricorda gli internati polacchi durante la Seconda guerra mondiale. Sulla targa è raffigurato il distintivo della 2a divisione cacciatori polacchi.
Ulteriori informazioni	La memoria delle Alpi: Terra di frontiere. Ticino 1939 – 1945. Opuscolo di accompagnamento per tre esposizioni dei Musei Etnologici del Malcantone, Onsernone e Centovalli e Pedemonte, 2005, p. 71.
Crediti fotografici	Matthias Hemund, Esercito svizzero





Lapide commemorativa dedicata agli internati ucraini, Losone, Chiesa Madonna d'Arbigo

Numero d'inventario	TI 56
Comune, cantone	Losone, Chiesa Madonna d'Arbigo, TI
Designazione	Lapide commemorativa dedicata agli internati ucraini
Categoria	Monumenti in memoria di truppe straniere
Soggetto	Ucraina; internati; Seconda guerra mondiale
Periodo	1939 - 1945
Forma	Lapide commemorativa
Coordinate, altitudine	2701618 1114292, 238.7
Anno di erezione (ca.)	1946
Autore/autrice, artista	Internati ucraini
Iscrizioni	<i>Iscrizione ucraina</i> (<i>Kämpfer für die Freiheit der Ukraine, 1918 - 1946</i>)
Descrizione generale	Vicino alla chiesa della Madonna d'Arbigo si trova una lapide che ricorda i soldati ucraini internati durante la Seconda guerra mondiale. Facevano parte dell'unità polacca anch'essa internata a Losone; anche gli internati ucraini hanno collaborato alla costruzione di strade.
Ulteriori informazioni	
Crediti fotografici	Theo Beyeler





Lapide commemorativa dedicata ai granatieri, Losone, Chiesa Piano d'Arbigo

Numero d'inventario	TI 57
Comune, cantone	Losone, Chiesa Piano d'Arbigo, TI
Designazione	Lapide commemorativa dedicata ai granatieri
Categoria	Monumenti in memoria di truppe
Soggetto	Servizio di truppe; Granatieri
Periodo	1943 - 1972
Forma	Lapide commemorativa
Coordinate, altitudine	2701579 1114300, 239.5
Anno di erezione (ca.)	2018
Autore/autrice, artista	Autore: ex granatieri
Iscrizioni	<p>Sulla piazza d'armi di Losone furono istruiti i GRANATIERI dell'Esercito Svizzero dalla loro fondazione da parte del generale Guisan nel 1943 fino al 1972.</p> <p>Auf dem Waffenplatz von Losone wurden die GRENADIERE der Schweizer Armee von der Gründung durch General Guisan im Jahr 1943 bis ins Jahr 1972 ausgebildet.</p> <p>Sur la place d'armes de Losone, les GRENADIERS de l'Armée Suisse furent instruits depuis leur fondation par le Général Guisan en 1943 jusqu'en 1972.</p> <p>Eretto per il giubileo dei 75 anni della fondazione del corpo dei granatieri nel 2018 da parte di ex granatieri</p> <p>Errichtet zum Jubiläum 75 Jahre Grenadiere im Jahr 2018 durch ehemalige Grenadiere</p> <p>Créé à l'occasion du jubilé des 75 ans de la fondation du corps des grenadiers en 2018 par les anciens grenadiers</p>
Descrizione generale	Il 14.09.2019 presso la caserma di Losone è stata inaugurata una lapide commemorativa eretta l'anno precedente per ricordare che tra il 1943 e il 1972 Losone è stata sede militare e centro d'istruzione dei granatieri.
Ulteriori informazioni	Schweizer Soldat. Einweihung Denkmal: https://www.schweizer-soldat.ch/sites/sdt/files/public/archiv_CH_Soldat/2019/PDF_Nov_2019.pdf
Crediti fotografici	Theo Beyeler





Scultura per i ticinesi e gli italiani caduti durante la Prima e la Seconda guerra mondiale, Lugano, Ospedale Italiano

Numero d'inventario	TI 58
Comune, cantone	Lugano, Ospedale Italiano, TI
Designazione	Scultura per i ticinesi e gli italiani caduti durante la Prima e la Seconda guerra mondiale
Categoria	Monumenti in memoria di truppe straniere
Soggetto	Italia; servizio attivo; Prima guerra mondiale; Seconda guerra mondiale
Periodo	1915 – 1918; 1935 – 1945
Forma	Scultura
Coordinate, altitudine	2717939 1096491, 279.8
Anno di erezione (ca.)	1923
Autore/autrice, artista	F. Abbondio
Iscrizioni	Ai fratelli caduti La Colonia Italiana MCMXV MCMXVIII MCMXXXV MCMXLV Nel sacrificio gloria 1915 Guerra per l'unità d' Italia 1918 Coniata nel Bronzo nemico <i>Iscrizioni di nomi</i>
Descrizione generale	Nel parco dietro l'Ospedale Italiano di Lugano, una scultura commemora i soldati italiani morti nella prima guerra mondiale. Dopo la seconda guerra mondiale, sono state aggiunte le date 1935 e 1945.
Ulteriori informazioni	RSI: Onore ai caduti, 19.09.2014: https://www.rsi.ch/speciali/la-grande-guerra/dal-fronte/Onore-ai-caduti-2494387.html
Crediti fotografici	Matthias Hemund, Esercito svizzero





Scultura per il politico e ufficiale ticinese Carlo Battaglini, Lugano, Piazza Carlo Battaglini

Numero d'inventario	TI 97
Comune, cantone	Lugano, Piazza Carlo Battaglini, TI
Designazione	Scultura per il politico e ufficiale ticinese Carlo Battaglini
Categoria	Monumenti in memoria di persone
Soggetto	Carlo Battaglini; guerra di Sonderbund
Periodo	1812 – 1888
Forma	Scultura
Coordinate, altitudine	2717054 1095519, 243
Anno di erezione (ca.)	1921
Autore/autrice, artista	Artista: Luigi Vassalli
Iscrizioni	<p>Carlo Battaglini</p> <p>...alla bandiera della rivoluzione ci atterremo costantemente tra la luce e le tenebre tra il bene ed il male essa aciteremo a difesa del sociale progresso nei di di periglio. C. Battaglini 26 maggio 1862</p> <p>Non perdiamo la fede nei destini dei popoli e nel risorgimento del nostro paese che è fatto per la libertà. C. Battaglini 16 ottobre 1884</p> <p>Tre cose siano poste a salvaguardia della repubblica: La costituzione delle leggi, la virtù dei magistrati, le accuse dei vizi. C. Battaglini dal Repubblicano della Svizzera italiana. 20 gennaio 1835</p>
Descrizione generale	Una statua ricorda il politico liberale radicale ticinese Carlo Battaglini sulla piazza a lui intitolata a Lugano. In gioventù, Battaglini partecipò al tentativo fallito di Giuseppe Mazzini di rovesciare il Regno di Savoia. Durante il Sonderbund fu colonnello dello Stato Maggiore. Come politico, Battaglini ebbe un ruolo chiave nei negoziati per la definizione del confine tra Ticino e Italia.
Ulteriori informazioni	DSS. Carlo Battaglini: https://hls-dhs-dss.ch/it/articles/003483/2016-05-03/ Wikipedia. Carlo Battaglini: https://it.wikipedia.org/wiki/Carlo_Battaglini
Crediti fotografici	Matthias Hemund, Esercito svizzero





Obelisco per la battaglia di Lugano del 1798, Lugano, Piazza Indipendenza

Numero d'inventario	TI 59
Comune, cantone	Lugano, Piazza Indipendenza, TI
Designazione	Obelisco per la battaglia di Lugano del 1798
Categoria	Monumenti in memoria di battaglie – Invasione francese
Soggetto	Battaglia di Lugano; invasione francese
Periodo	1798
Forma	Obelisco
Coordinate, altitudine	2717470 1095969, 275.6
Anno di erezione (ca.)	1898
Autore/autrice, artista	Artisti: Ampellio Regazzoni e Luigi Vasalli
Iscrizioni	Liberi e Svizzeri Il motto dei luganesi nel 1798 Un secolo dopo ripentono esultanti i Ticinesi e tramandano ai figli C.Q.M. Volontari luganesi
Descrizione generale	In Piazza Indipendenza a Lugano un obelisco ricorda la battaglia del 1798 tra i cisalpini di Napoleone e i volontari luganesi nonché l'entrata del Ticino nella Confederazione nel 1803. Sullo zoccolo lo scultore Luigi Vasalli affisse due rilievi in bronzo che raffigurano le scene della battaglia «Lo scontro» e «Il trionfo».
Ulteriori informazioni	DSS. Invasione francese: https://hls-dhs-dss.ch/it/articles/008915/2009-12-17/ Ars et Miles. Militärische Kunst- und Erinnerungsmäler im Raum der Territorialdivision 9. Bellinzona 1995, pp. 16, 88–91.
Crediti fotografici	Matthias Hemund, Esercito svizzero





Targa commemorativa per il servizio attivo durante la Seconda guerra mondiale, Mendrisio, Vignoo

Numero d'inventario	TI 60
Comune, cantone	Mendrisio, Vignoo, TI
Designazione	Targa commemorativa per il servizio attivo durante la Seconda guerra mondiale
Categoria	Monumenti in memoria del servizio attivo - Truppe
Soggetto	Servizio attivo; Seconda guerra mondiale; mobilitazione
Periodo	1940
Forma	Targa commemorativa
Coordinate, altitudine	2719872 1082611, 341.5
Anno di erezione (ca.)	1940
Autore/autrice, artista	Nessun dettaglio
Iscrizioni	Mobilitazione 1940
Descrizione generale	In un muro di sostegno in pietra a nord di Mendrisio una targa commemorativa con iscrizione ricorda la mobilitazione del 1940.
Ulteriori informazioni	
Crediti fotografici	Marco Talleri, Esercito svizzero





Targa commemorativa per Mario Martinoni, Minusio, Via Crocefisso

Numero d'inventario	TI 98
Comune, cantone	Minusio, Via Crocefisso, TI
Designazione	Targa commemorativa per Mario Martinoni
Categoria	Monumenti in memoria di persone
Soggetto	Mario Martinoni; Seconda guerra mondiale
Periodo	1896 – 1981
Forma	Targa commemorativa
Coordinate, altitudine	2706302 1115000, 241.4
Anno di erezione (ca.)	2007
Autore/autrice, artista	Comunità di Minusio
Inscrizioni	Col. Mario Martinoni 1896 – 1981 Chiasso, 28 Aprile 1945 Nell'ora della minaccia Per evitare ogni ulteriore spargimento di sangue, la sua coscienza di soldato gli dettò l'agire. La comunità di Minusio 9.9.07
Descrizione generale	In Minusio una targa commemorativa ricorda il colonnello Mario Martinoni, che nel 1945 ottenne la cessazione anticipata delle azioni di combattimento dopo avere tenuto colloqui a Como con gli americani avanzati fino nella città lariana.
Ulteriori informazioni	
Crediti fotografici	Claude Meier





Targa commemorativa per il battaglione zappatori 21, Monteceneri, A Nágra

Numero d'inventario	TI 99
Comune, cantone	Monteceneri, A Nágra, TI
Designazione	Targa commemorativa per il battaglione zappatori 21
Categoria	Monumenti in memoria del servizio attivo - Truppe
Soggetto	Servizio attivo; servizio di truppa; Prima guerra mondiale
Periodo	1915
Forma	Targa commemorativa
Coordinate, altitudine	2712812 1109673, 1122
Anno di erezione (ca.)	1915
Autore/autrice, artista	Battaglione zappatori 21
Iscrizioni	Sap. Bat. 21 1915
Descrizione generale	Sopra l'ingresso del complesso A8051, il battaglione zappatori 21 ha eretto una targa commemorativa in pietra per ricordare il suo servizio attivo. I zappatori hanno partecipato alla costruzione del complesso durante la Prima guerra mondiale.
Ulteriori informazioni	
Crediti fotografici	Marco Talleri; Fabio Bertolino





Rilievo dedicato al servizio attivo durante la Seconda guerra mondiale, Monteceneri, A Tèrmen

Numero d'inventario	TI 61
Comune, cantone	Monteceneri, A Tèrmen, TI
Designazione	Rilievo dedicato al servizio attivo durante la Seconda guerra mondiale
Categoria	Monumenti in memoria del servizio attivo – Truppe
Soggetto	Servizio attivo; servizio di truppa; Seconda guerra mondiale
Periodo	1939 – 1945
Forma	Rilievo
Coordinate, altitudine	2713509 1110061, 703.6
Anno di erezione (ca.)	Sconosciuto
Autore/autrice, artista	Nessun dettaglio
Iscrizioni	<i>Non più leggibile</i>
Descrizione generale	Sul muro vicino alle opere di artiglieria «Spina» un rilievo commemora le truppe stazionate lì. L'iscrizione delle truppe è oggi illeggibile, ma la croce svizzera al centro e gli stemmi cantionali di Ticino e Argovia sono ancora visibili.
Ulteriori informazioni	DSS. Servizio attivo: https://hls-dhs-dss.ch/it/articles/008685/2019-04-16/
Crediti fotografici	Marco Talleri, Esercito svizzero; Fabio Bertolino





Scultura per la brigata di frontiera 9, Monteceneri, Cima di Lago

Numero d'inventario	TI 62
Comune, cantone	Monteceneri, Cima di Lago, TI
Designazione	Scultura per la brigata di frontiera 9
Categoria	Monumenti in memoria di truppe
Soggetto	Brigata di frontiera
Periodo	1933 - 1993
Forma	Scultura
Coordinate, altitudine	2717165 1106521, 1140.5
Anno di erezione (ca.)	1993
Autore/autrice, artista	Brigata di frontiera 9
Iscrizioni	<p>Dal 1933 piu di 20000 militi della brigata frontiera 9, in tempo di pace e di guerra, si sono avvicendati a difendere il paese sul fronte sud. La br fr 9 passa la sua missione alla Div mont 9 e alla Div ter 9. I Cdt di brigata: <i>Iscrizioni di nomi</i></p> <p>Formazione della brigata frontiera 9, ordine di battaglia <i>Iscrizioni di unità</i></p>
Descrizione generale	A Cima di Lago un monumento costruito come ricovero e postazione al coperto per grill ricorda la brigata di frontiera 9 dal 1933 al 1993.
Ulteriori informazioni	Fortificazioni Ticinesi: onumento Brigata frontiera 9: http://www.forti.ch/percorsi-opere/gola-lago/monumento-brigata-frontiera-9/ Wikipedia: Grenzbrigade 9: https://de.wikipedia.org/wiki/Grenzbrigade_9
Crediti fotografici	Matthias Hemund, Esercito svizzero





Rilievo per il servizio attivo durante la Prima guerra mondiale, Monteceneri, Cima di Medeglia

Numero d'inventario	TI 63
Comune, cantone	Monteceneri, Cima di Medeglia, TI
Designazione	Rilievo per il servizio attivo durante la Prima guerra mondiale
Categoria	Monumenti in memoria del servizio attivo - Truppe
Soggetto	Servizio attivo; servizio di truppa; Prima guerra mondiale
Periodo	1914 - 1918
Forma	Rilievo
Coordinate, altitudine	2716280 1109446, 1149.8
Anno di erezione (ca.)	1914
Autore/autrice, artista	Battaglione zappatori 23
Iscrizioni	SAP. BAT. 23 - a.d. GRENZEN - 1914
Descrizione generale	In un muro in pietra alla Cima di Medeglia si trova un masso, al cui centro è scolpito lo stemma della Confederazione, al di sotto del quale è inciso l'anno 1914 e al di sopra del quale sono raffigurate le scuri incrociate degli zappatori. Il rilievo ricorda il servizio di confine del battaglione zappatori 23 durante la Prima guerra mondiale.
Ulteriori informazioni	
Crediti fotografici	Marco Talleri, Esercito svizzero





Lapide commemorativa per un incidente di tiro avvenuto il 13 novembre 1942, Monteceneri, Gola di Lago

Numero d'inventario	TI 64
Comune, cantone	Monteceneri, Gola di Lago, TI
Designazione	Lapide commemorativa per un incidente di tiro avvenuto il 13 novembre 1942
Categoria	Monumenti in memoria di disgrazie
Soggetto	Incidente di tiro
Periodo	1942
Forma	Lapide commemorativa
Coordinate, altitudine	2718129 1107105, 961.3
Anno di erezione (ca.)	1992
Autore/autrice, artista	Gruppo di Fortezza 9
Iscrizioni	Qui caddero obbedendo alla patria gli artiglieri Enrico Salvade 1918 Valentino Ghirlanda 1921 il 13 novembre 1942 Nel 50 anniversario I camerati del Gr Art fort 9 ricordano
Descrizione generale	Su un masso a Gola di Lago è posta una targa commemorativa che ricorda un incidente di tiro con i lanciamine avvenuto il 13 novembre 1942, in cui due artiglieri persero la vita. Sul masso sono raffigurate una croce e una bandiera ticinese.
Ulteriori informazioni	Fortificazioni Ticinesi: Tragedia di Gola di Lago, omaggio ai caduti: http://www.forti.ch/news/tragedia-di-gola-di-lago-omaggio-ai-caduti/ Fortificazioni Ticinesi: Gola di Lago: http://www.forti.ch/percorsi-opere/gola-lago/ Valsecchi Angelo: La regina di Gola di Lago, in: Rivista di Lugano: https://www.rivistadilugano.ch/articoli/2020-01-17-la-regina-di-gola-di-lago
Crediti fotografici	Marco Talleri, Esercito svizzero





Iscrizione per il servizio attivo durante la Seconda guerra mondiale, Monteceneri, Gola di Lago

Numero d'inventario	TI 65
Comune, cantone	Monteceneri, Gola di Lago, TI
Designazione	Iscrizione per il servizio attivo durante la Seconda guerra mondiale
Categoria	Monumenti in memoria del servizio attivo - Truppe
Soggetto	Servizio attivo; Seconda guerra mondiale
Periodo	1939
Forma	Iscrizione
Coordinate, altitudine	2718090 1107011, 969
Anno di erezione (ca.)	1938
Autore/autrice, artista	Nessun dettaglio
Iscrizioni	MCMXXXIX Questa cappella era dedicata a St. Gallo Monaco, Apostolo delle helveti genti. Più volte distrutta venne ricostruita coll'ossolo di molti l'anno domine MCMXXXIII
Descrizione generale	Nei pressi del bunker della Cappella di Lago a inizio della Seconda guerra mondiale fu previsto un posto di guardia, per cui fu approntato un semplice ricovero in una cappella preesistente, distrutta a più riprese. La targa del 1939 ricorda il servizio attivo dopo la mobilitazione.
Ulteriori informazioni	sanktgallus.net: Gola di Lago: https://www.sanktgallus.net/die-kirchen/gola-di-lago/
Crediti fotografici	Matthias Hemund, Esercito svizzero





Lapide commemorativa per volontari della guerra civile spagnola 1936 – 1939, Monteceneri, Grotto al Ceneri

Numero d'inventario	TI 66
Comune, cantone	Monteceneri, Grotto al Ceneri, TI
Designazione	Lapide commemorativa per volontari della guerra civile spagnola 1936-1939
Categoria	Monumenti speciali
Soggetto	Volontari della guerra civile spagnola; servizio militare in un esercito straniero
Periodo	1936 – 1939
Forma	Lapide commemorativa
Coordinate, altitudine	2713289 1110585, 586.7
Anno di erezione (ca.)	1978
Autore/autrice, artista	Artista: Flavio Paolucci
Iscrizioni	Volontari ticinesi antifascisti caduti in Spagna 1936-39 <i>Iscrizione di 15 nomi</i> L'eccezione al doppio
Descrizione generale	Presso il Grotto al Ceneri a Monteceneri una targa davanti a una stele in pietra ricorda 15 volontari della guerra civile spagnola che dal 1936 al 1939 combatterono contro le truppe dei generali golpisti vicini a Francisco Franco.
Ulteriori informazioni	Adrian Kindlimann, Schweizer im Spanischen Bürgerkrieg. MILAK, Birmensdorf 2004. Militärgeschichte zum Anfassen Nr 18. Del Biaggio, Christina, Harfst, Jörn: La memoria iscritta in un luogo: I monumenti ai volontari ticinesi nella guerra civile spagnola, in: GEA Paesaggi territori geografie, no 21, September 2006, pp. 3-12. IG Spanienfreiwillige: https://www.spanienfreiwillige.ch/ Amici del Monte Ceneri: https://www.amicidelceneri.ch/monumento-caduti
Crediti fotografici	Matthias Hemund, Esercito svizzero





Murale per il servizio attivo durante la Seconda guerra mondiale, Monteceneri, Oratorio di San Nicolao della Flüele

Numero d'inventario	TI 67
Comune, cantone	Monteceneri, Oratorio di San Nicolao della Flüele, TI
Designazione	Murale per il servizio attivo durante la Seconda guerra mondiale
Categoria	Monumenti in memoria del servizio attivo - Truppe
Soggetto	Servizio attivo; Seconda guerra mondiale
Periodo	1939 - 1945
Forma	Murale
Coordinate, altitudine	2713828 1110532, 555.7
Anno di erezione (ca.)	1939
Autore/autrice, artista	Iniziatore: Guglielmo Vegazzi; Architetto: Aldo Balmelli; Murale: Felice Filippini
Inscrizioni	<p>Questa chiesa dedicata a San Nicolao della Flüe eretta su teffeno donato alla diocesi alle famiglie Carrara, Curonici e Franzì. Benedetta dal vescovo Angelo Jelmini il 1 agosto 1940. Sorse per iniziati-va e generosa partecipazione del Rgt Fant Mont 30 e fu riattata nel 1988 dall Cp Fuc Mont II/96</p> <p>Militia est vita hominis super terram</p> <p>Batt Fuc Mont 96 50 anni Div Mont 9 Cr 88, II/96</p>
Descrizione generale	Nel 1939 a Monteceneri i soldati in servizio attivo del reggimento fanteria di montagna 30 eressero un oratorio dedicato a Nicolao della Flüe secondo i progetti dell'architetto Aldo Balmelli. Il pittore Felice Filippini decorò l'abside con un murale raffigurante Nicolao della Flüe nella veste di conta-dino, soldato e santo. L'Associazione ex-corridori cicelisti Ticinesi ha posto una targa d'onore sulla facciata esterna. La cappella non è aperta al pubblico.
Ulteriori informazioni	Ars et Miles. Militärische Kunst- und Erinnerungsmäler im Raum der Territorialdivision 9. Bellinzona 1995, pp. 16, 88-91.
Crediti fotografici	Matthias Hemund, Esercito svizzero



QUESTA CHIESA
DEDICATA A SAN NICOLA' DELLA FLOE
ERETTA SU TERRENO DONATO ALLA DIOCESI
DALLE FAMIGLIE CARRARA, CIRONICI E ERANZI
BENEDETTA DAL VESCOVO ANGELO JELMINI
IL 1° AGOSTO 1940
SORSE PER INIZIATIVA E GENEROSA PARTECIPAZIONE
DEL RGT FANT. MONT. 30
E FU RIATTATA NEL 1988 DALLA CP FUC MONT. II/88





Fontana per le truppe del genio, Monteceneri, Piazza d'armi

Numero d'inventario	TI 68
Comune, cantone	Monteceneri, Piazza d'armi, TI
Designazione	Fontana per le truppe del genio
Categoria	Monumenti in memoria di truppe
Soggetto	Truppe del genio
Periodo	1942
Forma	Fontana
Coordinate, altitudine	2713957 1110996, 613.7
Anno di erezione (ca.)	1942
Autore/autrice, artista	Compagnia zappatori I/9
Inscrizioni	FONTANA DEI GENIERI Dedicata a Santa Barbara. Eretta su questa piazza d'armi nel 1942 è stata spostata e restaurata nel 2002 in occasione del sessantesimo ed in concomitanza con l'ultimo corso di ripetizione del battaglione Genio 9. Cp zap I/9 - 4 luglio 2002
Descrizione generale	Sulla piazza d'armi di Monteceneri una fontana costruita nel 1942 munita di targa e emblema ricorda le truppe del genio. Non è noto il motivo della costruzione della fontana nel 1942. Nel 2002 la fontana dedicata a Santa Barbara è stata spostata e restaurata.
Ulteriori informazioni	
Crediti fotografici	Marco Talleri, Esercito svizzero





Lapide commemorativa per le truppe di fortezza sulla piazza d'armi Monteceneri, Monteceneri, Piazza d'armi

Numero d'inventario	TI 69
Comune, cantone	Monteceneri, Piazza d'armi, TI
Designazione	Lapide commemorativa per le truppe di fortezza sulla piazza d'armi Monteceneri
Categoria	Monumenti in memoria di truppe
Soggetto	Truppe di fortezza; Servizio attivo
Periodo	1911 - 1977
Forma	Lapide commemorativa
Coordinate, altitudine	2713992 1111079, 623.3
Anno di erezione (ca.)	1980
Autore/autrice, artista	Piazza d'armi Monteceneri
Inscrizioni	PRO MEMORIA Den Wehrmännern der unten aufgeführten Einheiten war die Verteidigung des Monte Ceneri anvertraut 1911 - 1924 Fest. Art. Btr. A 1/11 1924 - 1937 Fest. Art. Kp. 14 1938 - 1961 Cp Art Fort 21 1962 - 1977 Cp Fort V/9 28. Juni 1980
Descrizione generale	Sulla piazza d'armi Monteceneri una lapide commemorativa ricorda le unità delle truppe di fortezza, che furono incaricate della difesa del Monte Ceneri dal 1911 al 1977.
Ulteriori informazioni	
Crediti fotografici	Piazza d'armi Isona





Murale per la battaglia di Giornico del 1478, Monteceneri, Sigrino

Numero d'inventario	TI 70
Comune, cantone	Monteceneri, Sigrino, TI
Designazione	Murale per la battaglia di Giornico del 1478
Categoria	Monumenti in memoria di battaglie – Vecchia Confederazione
Soggetto	Battaglia di Giornico; campagne transalpine
Periodo	1478
Forma	Murale
Coordinate, altitudine	2714940 1104008, 386.3
Anno di erezione (ca.)	Sconosciuto
Autore/autrice, artista	Nessun dettaglio
Iscrizioni	Giornico 1478
Descrizione generale	Sulla parete di un capanno di Sigrino il murale illustra il monumento della battaglia di Giornico eretto nel 1937 (scultore: A. Pessina).
Ulteriori informazioni	DSS. Campagne transalpine: https://hls-dhs-dss.ch/it/articles/024649/2016-04-21/ Ars et Miles. Militärische Kunst- und Erinnerungsmäler im Raum der Territorialdivision 9. Bellinzona 1995, p. 17-18.
Crediti fotografici	Marco Talleri, Esercito svizzero





Murali dedicati al servizio attivo durante la Prima guerra mondiale, Monteceneri, vecchia caserma degli ufficiali

Numero d'inventario	TI 71
Comune, cantone	Monteceneri, vecchia caserma degli ufficiali, TI
Designazione	Murali dedicati al servizio attivo durante la Prima guerra mondiale
Categoria	Monumenti in memoria del servizio attivo - Truppe
Soggetto	Servizio attivo; servizio di truppa; Prima guerra mondiale
Periodo	1865; 1914 - 1918
Forma	Murale
Coordinate, altitudine	2713203 1111205, 546
Anno di erezione (ca.)	1917; 1918
Autore/autrice, artista	Artista: Hans Beat Wieland
Inscrizioni	Date e firme dell'artista
Descrizione generale	La vecchia caserma degli ufficiali sul Monte Ceneri contiene quadri di Hans Beat Wieland che raffigurano temi militari e scene di vita quotidiana di varie epoche, soprattutto risalenti al servizio attivo durante la Prima guerra mondiale.
Ulteriori informazioni	Ars et Miles. Militärische Kunst- und Erinnerungsmäler im Raum der Territorialdivision 9. Bellinzona 1995, S. 20 - 21.
Crediti fotografici	Marco Talleri, Esercito svizzero







Lapide commemorativa per la battaglia dei Bagni di Craveggia durante la Seconda guerra mondiale, Onsernone, Bagni di Craveggia

Numero d'inventario	TI 72
Comune, cantone	Onsernone, Bagni di Craveggia, TI
Designazione	Lapide commemorativa per la battaglia dei Bagni di Craveggia durante la Seconda guerra mondiale
Categoria	Monumenti in memoria di truppe straniere
Soggetto	Italia; Seconda guerra mondiale
Periodo	1944
Forma	Lapide commemorativa
Coordinate, altitudine	2685068 1116888, 974.9
Anno di erezione (ca.)	2018
Autore/autrice, artista	Craveggia, Onsernone, Domodossola
Iscrizioni	<p>In questo luogo agreste di pace e natura, estremo confine d'Italia, il 18 ottobre 1944 il furore fascista de reparti della folgore e Xa mas, in terra elvetica, troncarono la fiorente giovinezza di:</p> <p><i>Iscrizioni di nomi</i></p> <p>Ne onoriamo la memoria e ricordiamo alle nuove generazioni l'immane sacrificio che essi sopportarono per la riconquista delle libertà democratiche e per un avvenire di progresso sociale.</p> <p>Riconoscenza a militari e guardie di confine svizzeri che il 18 ottobre 1944 seppero gestire magistralmente «l'incidente di frontiera» opponendosi all'ultimatum di riconsegnare i partigiani, facendo prevalere i valori di giustizia e umanità al compito di salvaguardia della neutralità, e grati alla popolazione di Spurga che accolse fraternamente civili e patrioti espatriati dopo la caduta della «Repubblica dell'Ossola».</p> <p>Per la giustizia insorsero / per la libertà caddero Craveggia Domodossola 1944 – 2018 Onsernone</p>
Descrizione generale	Sul confine tra Craveggia e Onsernone una lapide commemorativa del 2018 ricorda la battaglia dei Bagni di Craveggia del 18 novembre 1944, in cui circa 250 partigiani italiani ripararono in Svizzera sotto il fuoco delle truppe fasciste. Accanto alla lapide commemorativa, una croce piazzata in precedenza ricorda Federico Marescotti, che fu colpito a morte dal fuoco delle truppe fasciste già in territorio svizzero.
Ulteriori informazioni	Wikipedia: Gefecht bei den Bagni di Craveggia: https://de.wikipedia.org/wiki/Gefecht_bei_den_Bagni_di_Craveggia
Crediti fotografici	Wikipedia: Von Hb309 – Eigenes Werk, CC BY-SA 4.0, https://commons.wikimedia.org/w/index.php?curid=72027467 Von Hb309 – Eigenes Werk, CC BY-SA 4.0, https://commons.wikimedia.org/w/index.php?curid=72027466





Scultura degli internati polacchi durante la Seconda guerra mondiale, Orselina, Madonna del Sasso

Numero d'inventario	TI 73
Comune, cantone	Orselina, Madonna del Sasso, TI
Designazione	Scultura degli internati polacchi durante la Seconda guerra mondiale
Categoria	Monumenti in memoria di truppe straniere
Soggetto	Polonia; internati; Seconda guerra mondiale
Periodo	1942
Forma	Scultura
Coordinate, altitudine	2704598 1114712, 361
Anno di erezione (ca.)	1942
Autore/autrice, artista	Internati polacchi Zdzislaw Pregowski
Iscrizioni	<i>Iscrizione polacca</i> Ticino 1942 Cappella votiva in onore della B.V. di Vilna in Polonia eretta da gli internati soldati polacchi residenti nel cantone Ticino Proj: Dr. H.c. Pregowski Zdzislaw
Descrizione generale	Nei pressi del santuario della Madonna del Sasso a Orselina nel 1942 gli internati polacchi edificarono una piccola edicola votiva con targa commemorativa. Ricorda il loro internamento in Ticino durante la Seconda guerra mondiale.
Ulteriori informazioni	La memoria delle Alpi: Terra di frontiere. Ticino 1939 – 1945. Opuscolo di accompagnamento per tre esposizioni dei Musei Etnologici del Malcantone, Onsernone e Centovalli e Pedemonte, 2005, pp. 72–73.
Crediti fotografici	Matthias Hemund, Esercito svizzero





Lapide commemorativa per la squadriglia d'aviazione 3, Quinto, Aerodromo

Numero d'inventario	TI 74
Comune, cantone	Quinto, Aerodromo, TI
Designazione	Lapide commemorativa per la squadriglia d'aviazione 3
Categoria	Monumenti in memoria di truppe
Soggetto	Squadriglia d'aviazione
Periodo	1974 - 1991
Forma	Lapide commemorativa
Coordinate, altitudine	2696084 1152184, 986.7
Anno di erezione (ca.)	1991
Autore/autrice, artista	Squadriglia d'aviazione 3
Iscrizioni	Fliegerstaffel 3 Ambri 1974 - 1991
Descrizione generale	Presso l'aerodromo di Ambri una lapide commemorativa ricorda la squadriglia d'aviazione 3, che fu stazionata in questo luogo dal 1974 al 1991.
Ulteriori informazioni	Meyer, Fabienne: «Mais de temps à autre... l'un d'eux ne rentrait pas.» Denkmäler für Abstürze, Abschüsse und Unfälle in der Schweizer Militäraviatik. Hg. von der Schweizer Luftwaffe, Bern 2017.
Crediti fotografici	Marco Talleri, Esercito svizzero





Lapide commemorativa per gli incidenti aerei, Quinto, Aerodromo


Numero d'inventario	TI 75
Comune, cantone	Quinto, Aerodromo, TI
Designazione	Lapide commemorativa per gli incidenti aerei
Categoria	Monumenti in memoria di disgrazie
Soggetto	Incidente presso le Forze aeree
Periodo	
Forma	Lapide commemorativa
Coordinate, altitudine	2696084 1152182, 986.5
Anno di erezione (ca.)	1979
Autore/autrice, artista	Reggimento d'aerodromo 3
Iscrizioni	In ricordo dei piloti e dei militi caduti della «Gloriosa 10», 1938 dello squadrone aereo di Ambri del gruppo aerodromo 8 6.10.1979
Descrizione generale	Presso l'aerodromo di Ambri una lapide commemorativa ricorda i caduti della compagnia d'aviazione 10 e del gruppo d'aerodromo 8. La lapide commemorativa fu inaugurata dal reggimento d'aerodromo 3 il 6 ottobre 1979.
Ulteriori informazioni	Meyer, Fabienne: «Mais de temps à autre... l'un d'eux ne rentrait pas.» Denkmäler für Abstürze, Abschüsse und Unfälle in der Schweizer Militäraviatik. Hg. von der Schweizer Luftwaffe, Bern 2017.
Crediti fotografici	Marco Talleri, Esercito svizzero





Lapide commemorativa per un incidente aereo avvenuto il 9 agosto 1983, Quinto, Fontanella

Numero d'inventario	TI 76
Comune, cantone	Quinto, Fontanella, TI
Designazione	Lapide commemorativa per un incidente aereo avvenuto il 9 agosto 1983
Categoria	Monumenti in memoria di disgrazie
Soggetto	Incidente presso le Forze aeree
Periodo	1983
Forma	Lapide commemorativa
Coordinate, altitudine	2700248 1150402, 1404.9
Anno di erezione (ca.)	1983
Autore/autrice, artista	Squadriglia d'aviazione 7
Iscrizioni	Hier verunglückten am 9. August 1983 Oblt Jörg Gantner 1946 Wm Thomas Plattner 1960 Piloten der Fliegerstaffel 7
Descrizione generale	Nel bosco tra Quinto e Faido una lapide commemorativa ricorda il I ten Jörg Gantner e il sgt Thomas Plattner, che il 9 agosto 1983 perirono durante un allenamento di volo a bordo del loro velivolo.
Ulteriori informazioni	Meyer, Fabienne: «Mais de temps à autre... l'un d'eux ne rentrait pas.» Denkmäler für Abstürze, Abschüsse und Unfälle in der Schweizer Militäraviatik. Hg. von der Schweizer Luftwaffe, Bern 2017.
Crediti fotografici	Fabienne Meyer, Esercito svizzero





Lapide commemorativa per un incidente aereo avvenuto il 10 luglio 1981, Quinto, Fontanella

Numero d'inventario	TI 77
Comune, cantone	Quinto, Fontanella, TI
Designazione	Lapide commemorativa per un incidente aereo avvenuto il 10 luglio 1981
Categoria	Monumenti in memoria di disgrazie
Soggetto	Incidente presso le Forze aeree
Periodo	1981
Forma	Lapide commemorativa
Coordinate, altitudine	2700143 1150589, 1447.6
Anno di erezione (ca.)	1981
Autore/autrice, artista	Nessun dettaglio
Iscrizioni	Oblt Jürg Schoberth 1946 Pilot der Fliegerstaffel 21 † 10. Juli 1981
Descrizione generale	Nel bosco tra Quinto e Faido una lapide commemorativa ricorda il I ten Jürg Schoberth che precipitò con il suo velivolo e decedette il 10 luglio 1981.
Ulteriori informazioni	Meyer, Fabienne: «Mais de temps à autre... l'un d'eux ne rentrait pas.» Denkmäler für Abstürze, Abschüsse und Unfälle in der Schweizer Militäraviatik. Hg. von der Schweizer Luftwaffe, Bern 2017.
Crediti fotografici	Fabienne Meyer, Esercito svizzero





Lapide commemorativa per un incidente aereo avvenuto il 19 agosto 1953, Quinto, Piotta

Numero d'inventario	TI 78
Comune, cantone	Quinto, Piotta, TI
Designazione	Lapide commemorativa per un incidente aereo avvenuto il 19 agosto 1953
Categoria	Monumenti in memoria di disgrazie
Soggetto	Incidente presso le Forze aeree
Periodo	1953
Forma	Lapide commemorativa
Coordinate, altitudine	2694744 1152145, 1005.8
Anno di erezione (ca.)	1953
Autore/autrice, artista	Nessun dettaglio
Iscrizioni	Jacques Nauer 1953
Descrizione generale	A Piotta una lapide commemorativa ricorda il I ten Jacques Nauer, che il 19 agosto 1953 decedette precipitando con il suo velivolo immediatamente dopo il decollo ad Ambri. La piccola lapide commemorativa è posta sul luogo dell'incidente.
Ulteriori informazioni	Meyer, Fabienne: «Mais de temps à autre... l'un d'eux ne rentrait pas.» Denkmäler für Abstürze, Abschüsse und Unfälle in der Schweizer Militäraviatik. Hg. von der Schweizer Luftwaffe, Bern 2017.
Crediti fotografici	Fabienne Meyer, Esercito svizzero





Lapide commemorativa dedicata al granatiere Franz Schmalz deceduto in un incidente 1975, Quinto, Piotta

Numero d'inventario	TI 79
Comune, cantone	Quinto, Piotta, TI
Designazione	Lapide commemorativa dedicata al granatiere Franz Schmalz deceduto in un incidente 1975
Categoria	Monumenti in memoria di disgrazie
Soggetto	Servizio di truppa; incidente; granatieri
Periodo	1975
Forma	Lapide commemorativa
Coordinate, altitudine	2694634 1152428, 1009
Anno di erezione (ca.)	Sconosciuto
Autore/autrice, artista	Nessun dettaglio
Iscrizioni	Grenadier Franz Schmalz 31.1.51 Verunglückt [...] WK 75 BAT 87
Descrizione generale	Sulle rive del Ticino, a nord di Piotta, una lapide commemorativa ricorda il granatiere Franz Schmalz, morto in un incidente con il gommone nel 1975.
Ulteriori informazioni	
Crediti fotografici	Pierluigi Gobbi





Rilievo per il servizio attivo durante la Seconda guerra mondiale, Riviera, Iragna

Numero d'inventario	TI 80
Comune, cantone	Riviera, Iragna, TI
Designazione	Rilievo per il servizio attivo durante la Seconda guerra mondiale
Categoria	Monumenti in memoria del servizio attivo - Truppe
Soggetto	Servizio attivo; servizio di truppa; Seconda guerra mondiale
Periodo	1939 - 1945
Forma	Rilievo
Coordinate, altitudine	2716728 1134605, 299.1
Anno di erezione (ca.)	1943
Autore/autrice, artista	Nessun dettaglio
Iscrizioni	Liberi e Svizzeri 1/292 1943
Descrizione generale	Su un masso presso Iragna è visibile un rilievo che ricorda il servizio attivo di truppa 1/292 durante la Seconda guerra mondiale. Raffigura uno stemma della Confederazione con un casco e uno stemma del Cantone Ticino con iscrizione cinta da una corona d'alloro.
Ulteriori informazioni	
Crediti fotografici	Marco Talleri, Esercito svizzero





Lapide commemorativa per l'aerodromo militare di Lodrino, Riviera, Lodrino

Numero d'inventario	TI 81
Comune, cantone	Riviera, Lodrino, TI
Designazione	Lapide commemorativa per l'aerodromo militare di Lodrino
Categoria	Monumenti in memoria di truppe
Soggetto	Aerodromo di Lodrino
Periodo	1943 - 1993
Forma	Lapide commemorativa
Coordinate, altitudine	2719789 1128432, 260.2
Anno di erezione (ca.)	1994
Autore/autrice, artista	Nessun dettaglio
Iscrizioni	UFAEM Lodrino 1943 - 1993
Descrizione generale	Una lapide commemorativa ricorda l'ex aerodromo di Lodrino subordinato all'Ufficio federale degli aerodromi militari (UFAEM).
Ulteriori informazioni	
Crediti fotografici	Fabienne Meyer, Esercito svizzero





Lapide commemorativa per la squadriglia di trasporto aereo 8, Riviera, Lodrino

Numero d'inventario	TI 82
Comune, cantone	Riviera, Lodrino, TI
Designazione	Lapide commemorativa per la squadriglia di trasporto aereo 8
Categoria	Monumenti in memoria di truppe
Soggetto	Trasporto aereo
Periodo	1995 - 2003
Forma	Lapide commemorativa
Coordinate, altitudine	2719815 1128278, 259.5
Anno di erezione (ca.)	2003
Autore/autrice, artista	Squadriglia di trasporto aereo 8
Iscrizioni	gr TA 8 Omnia mutandar, nihil interit Gruppo Trasporto Aereo 8 Base di Lodrino 1995 - 2003
Descrizione generale	Presso l'ex aerodromo militare di Lodrino una lapide commemorativa ricorda la squadriglia di trasporto aereo 8, che fu stazionata in questo luogo dal 1995 al 2003.
Ulteriori informazioni	
Crediti fotografici	Fabienne Meyer, Esercito svizzero





Murale per il servizio attivo durante la Seconda guerra mondiale, Riviera, Lodrino

Numero d'inventario	TI 83
Comune, cantone	Riviera, Lodrino, TI
Designazione	Murale per il servizio attivo durante la Seconda guerra mondiale
Categoria	Monumenti in memoria del servizio attivo - Truppe
Soggetto	Servizio attivo; Seconda guerra mondiale; mobilitazione
Periodo	1939
Forma	Murale
Coordinate, altitudine	2718821 1128779, 268.9
Anno di erezione (ca.)	1939
Autore/autrice, artista	Artista: Hans Schilter
Iscrizioni	Mobilmachungszeit 1939 Einheit in der Vielfalt <i>[illeggibile]</i> Starke
Descrizione generale	A Lodrino un murale di Hans Schilter ricorda la mobilitazione del 1939. Raffigura in primo piano una donna con un fanciullo e una fanciulla, mentre in secondo piano un soldato moderno con fucile, un contadino e un soldato della vecchia Confederazione con una spada.
Ulteriori informazioni	Ars et Miles. Militärische Kunst- und Erinnerungsmäler im Raum der Territorialdivision 9. Bellinzona 1995, pp. 27-28.
Crediti fotografici	Fabienne Meyer, Esercito svizzero





Targa commemorativa per il distaccamento di manutenzione stradale 7, Riviera, Lodrino

Numero d'inventario	TI 100
Comune, cantone	Riviera, Lodrino, TI
Designazione	Targa commemorativa per il distaccamento di manutenzione stradale 7
Categoria	Monumenti in memoria del servizio attivo - Truppe
Soggetto	Servizio attivo; servizio di truppa; Seconda guerra mondiale
Periodo	1941
Forma	Targa commemorativa
Coordinate, altitudine	2719195 1128841, 263.9
Anno di erezione (ca.)	1941
Autore/autrice, artista	Distaccamento di manutenzione stradale 7
Iscrizioni	DIST. MAN. STRAD. 7 Ti 25 - 8 - 30 - 10 - 1941
Descrizione generale	In occasione del loro servizio attivo nel 1941, il distaccamento ticinese di manutenzione stradale 7 ha lasciato una targa commemorativa presso uno sbarramento anticarro nei pressi di Lodrino.
Ulteriori informazioni	
Crediti fotografici	Marco Talleri, Esercito svizzero





Rilievo per il servizio attivo durante la Seconda guerra mondiale, Riviera, San Martino

Numero d'inventario	TI 84
Comune, cantone	Riviera, San Martino, TI
Designazione	Rilievo per il servizio attivo durante la Seconda guerra mondiale
Categoria	Monumenti in memoria del servizio attivo - Truppe
Soggetto	Servizio attivo; servizio di truppa; Seconda guerra mondiale
Periodo	1939 - 1945
Forma	Rilievo
Coordinate, altitudine	2718120 1129703, 402.6
Anno di erezione (ca.)	1947
Autore/autrice, artista	Tenente Bernasconi
Iscrizioni	1939/41 I/94 CRIVELLI / CODONI / MASPOLI / BASERGA / LIVI / CERUTTI / GAGGINI / BALLERINI Gruppo Arditi del Mendrisiotto Ten Bernasconi 18.2.47 Ballerini Giov
Descrizione generale	Nella piccola località di San Martino nel comune di Riviera un blocco di granito ricorda il servizio attivo durante la Seconda guerra mondiale.
Ulteriori informazioni	
Crediti fotografici	Marco Talleri, Esercito svizzero





Scultura per il servizio attivo durante la Seconda guerra mondiale, Stabio, Via Castello

Numero d'inventario	TI 85
Comune, cantone	Stabio, Via Castello, TI
Designazione	Scultura per il servizio attivo durante la Seconda guerra mondiale
Categoria	Monumenti in memoria del servizio attivo – Truppe
Soggetto	Servizio attivo; Seconda guerra mondiale
Periodo	1939 – 1945
Forma	Scultura
Coordinate, altitudine	2716663 1078874, 381.4
Anno di erezione (ca.)	1953
Autore/autrice, artista	Artista: R. Larghi
Iscrizioni	
Descrizione generale	Accanto alla Chiesa della Madonna Assunta e San Rocco di Stabio su uno zoccolo quadrato in pietra troneggia un soldato in pietra equipaggiato di cappotto e casco, che tiene l'arma in posizione di riposo e volge lo sguardo all'orizzonte.
Ulteriori informazioni	Ars et Miles. Militärische Kunst- und Erinnerungsmäler im Raum der Territorialdivision 9. Bellinzona 1995, p. 14.
Crediti fotografici	Matthias Hemund, Esercito svizzero





Rilievo per la compagnia della guardia 11, Terre di Pedemonte, Tegna

Numero d'inventario	TI 101
Comune, cantone	Terre di Pedemonte, Tegna, TI
Designazione	Rilievo per la compagnia della guardia 11
Categoria	Monumenti in memoria del servizio attivo - Truppe
Soggetto	Servizio attivo; servizio di truppa; Seconda guerra mondiale
Periodo	1941
Forma	Rilievo
Coordinate, altitudine	2701674 1116112, 259.4
Anno di erezione (ca.)	1941
Autore/autrice, artista	Compagnia della guardia 11
Iscrizioni	BEW. KP. 11 1941 ZH
Descrizione generale	Nei pressi di Tegna, la compagnia della guardia 11 ha realizzato un rilievo in una roccia in occasione del servizio attivo prestato nel 1941. Oltre all'iscrizione, il rilievo mostra gli stemmi della Svizzera e di Zurigo.
Ulteriori informazioni	
Crediti fotografici	Marco Talleri; Jürg Näf





Scultura per il servizio attivo durante la Seconda guerra mondiale, Verzasca, Pizzo di Vogorno

Numero d'inventario	TI 86
Comune, cantone	Verzasca, Pizzo di Vogorno, TI
Designazione	Scultura per il servizio attivo durante la Seconda guerra mondiale
Categoria	Monumenti in memoria del servizio attivo - Truppe
Soggetto	Servizio attivo; Seconda guerra mondiale; mobilitazione
Periodo	1939
Forma	Scultura
Coordinate, altitudine	2712177 1121956, 2442.7
Anno di erezione (ca.)	1998
Autore/autrice, artista	Guardie delle fortificazioni Guerra Piergiorgio, Guglielmetti Emanuele e Domenighini Ugo
Inscrizioni	Canna Krupp Cannone 7.5 cm 1903 Ricordo Mobilit. 1939 G.E / D.U / D.G / G.P / A.G 17.8.1998
Descrizione generale	Sul Pizzo di Vogorno un segmento di canna di cannone (Krupp 1903) e una targa commemorativa ricordano la mobilitazione del 1939. Il segmento di canna fu elitrasmportato sulla cima il 17 agosto 1998 e fu benedetto l'11 settembre 1999.
Ulteriori informazioni	
Crediti fotografici	Marco Talleri, Esercito svizzero

