

INVENTARIO URI

Inventar der Armee- und Kriegsdenkmäler der Schweiz



Schweizerische Eidgenossenschaft
Confédération suisse
Confederazione Svizzera
Confederaziun svizra

Schweizer Armee
Armée suisse
Esercito svizzero

Inhalt

Obelisk für verstorbene Bourbaki-Soldaten, Altdorf, Kirche	3
Gedenktafel für den Durchzug der Suworow-Truppen, Altdorf, Suworowmatte	5
Wandbild «Vier Soldaten», Altdorf, Zeughaus	7
Relief für einen rettenden Soldaten, Altdorf, Zivilschutzanlage Winkel	8
Wandbild für das Festungswachtkorps, Andermatt, Felswand bei Fort Bühl	9
Wandbild für das Festungswachtkorps, Andermatt, Fort Bühl	10
Gedenkstein für ein Unglück der Festungsartillerie am 24.12.1914, Andermatt, Gütsch.	11
Gedenktafeln für Lawinenunglücke 1945 und 1951, Andermatt, Kaserne 3.	12
Gedenkstein für die Gebirgsspezialisten, Andermatt, Kaserne Altkirch	13
Relief für die Festungsbrigade 23, Andermatt, Kaserne Altkirch	14
Gedenktafel für die Festungsbrigade 23, Andermatt, Kaserne Altkirch	15
Wandbild für den Durchzug der Suworow-Truppen, Andermatt, Kaserne Altkirch	16
Gedenkstein für die verstorbenen Gebirgsspezialisten, Andermatt, Kaserne Altkirch	17
Gedenktafel für die im Zweiten Koalitionskrieg verstorbenen französischen Soldaten, Andermatt, Schöllenen	18
Gedenktafel für ein Unglück der Festungsartillerie am 04.09.1950, Andermatt, Schöllenen	19
Skulptur für den Durchzug der Suworow-Truppen, Andermatt, Schöllenen	20
Wandbild für den Aktivdienst im Ersten Weltkrieg, Andermatt, Soldatenhaus	21
Relief für das Bataillon 96, Andermatt, Stöckli.	22
Gedenktafel für den Durchzug der Suworow-Truppen, Andermatt, Suworowhaus	23
Skulptur für einen Flugzeugabsturz am 16.02.1971, Bürglen, Hinter-Weissenboden	24
Gedenktafel für den Aktivdienst im Ersten und Zweiten Weltkrieg, Erstfeld, Jagdmattkapelle.	25
Wandbilder für den Aktivdienst im Ersten Weltkrieg, Göschenen, ehem. Bahnhofbuffet	26
Gedenkstein für Gebirgsarmee Korps 3, Hospental, Gotthardsaumweg	27
Gedenktafel für den Durchzug der Suworow-Truppen, Hospental, Hotel St. Gotthard	28
Gedenkstein für einen Flugzeugabsturz am 27.08.1962, Realp, Furkapass	29
Gemälde für den Aktivdienst im Zweiten Weltkrieg, Schattdorf, Altersheim Rüttigarten	30
Gedenktafel für den Durchzug der Suworow-Truppen, Spiringen, Kinzigpass	31
Inschrift der Bewachungskompanie 31, Wassen, Mätteli	32
Relief der Territorial-Füsilierrkompanie III/584, Wassen, Mätteli	33
Relief für die Bewachungskompanie 8, Wassen, Rohrbachbrücke	34
Gedenktafel für ein Fahrzeugunfall am 17.10.1955, Wassen, Sustenstrasse	35
Gedenktafel für ein Fahrzeugunfall am 14.10.1985, Wassen, Sustenstrasse.	36
Relief für die Basler Truppen, Wassen, Sustenstrasse	37



Obelisk für verstorbene Bourbaki-Soldaten, Altdorf, Kirche

Inventar-Nr	UR 1
Standort, Kanton	Altdorf, Kirche, UR
Bezeichnung	Obelisk für verstorbene Bourbaki-Soldaten
Kategorie	Denkmal für fremde Truppen
Thema	Frankreich; Bourbaki; Internierte; Deutsch-Französischer Krieg
Zeitraum	1870 – 1871
Form	Obelisk
Koordinaten, Höhe	2691700 1193156, 459.8
Baujahr	1900
Urheber*in / Künstler*in	Le Souvenir Français
Inschriften	1900 Le souvenir français à <i>Inschriften von Namen</i> Soldats de l'armée de l'Est 1871
Allgemeine Beschreibung	Bei der Kirche von Altdorf erinnert ein kleiner Obelisk an die im Jahr 1871 verstorbenen Soldaten der Bourbaki-Armee, die während des Deutsch-Französischen Krieges 1871 in der Schweiz interniert wurden.
Weitere Informationen	Ars et Miles. Militärische Kunst- und Erinnerungsmäler im Raum der Territorialdivision 9. Bellinzona 1995, S. 44. Annen, Jörg: «Bourbaki-Denkmal» erhält würdigen Platz, in: Urner Wochenblatt, 19.02.2014: https://www.urnerwochenblatt.ch/artikel/bourbaki-denkmal-erhaelt-wuerdigen-platz Mémorial Gen Web: http://www.memorialgenweb.org/memorial3/html/fr/resultcommune.php?dpt=9140&idsour-ce=48261&table=bp07 Wacker, Dominique: Monuments commémoratifs en Suisse: https://www.docker.ch/dominique/bourbaki-memoriaux/
Bildnachweis	Guy Terrasse

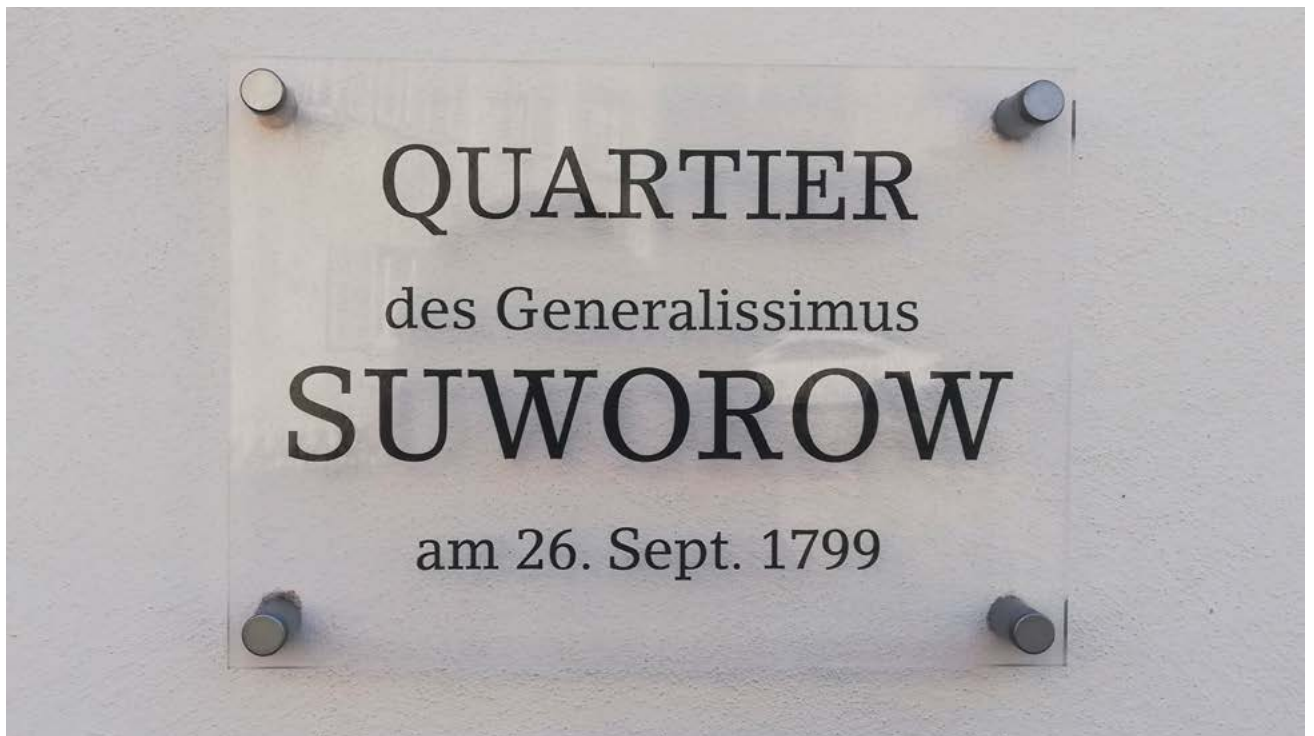




Gedenktafel für den Durchzug der Suworow-Truppen, Altdorf, Suworowmatte

Inventar-Nr	UR 2
Standort, Kanton	Altdorf, Suworowmatte, UR
Bezeichnung	Gedenktafel für den Durchzug der Suworow-Truppen
Kategorie	Denkmal für fremde Truppen
Thema	Russland; Suworow; Koalitionskriege
Zeitraum	1799
Form	Gedenktafel
Koordinaten, Höhe	2692049 1192876, 465
Baujahr	Unbekannt
Urheber*in / Künstler*in	Keine Angaben
Inschriften	Quartier des Generalissimus Suworow am 26. Sept. 1799
Allgemeine Beschreibung	Am Suworow-Haus an der Hellgasse in Altdorf erinnert eine Gedenktafel an den russischen Feldmarschall Alexander Suworow, der 1799 anlässlich des zweiten Koalitionskrieges in diesem Haus Quartier bezogen hat.
Weitere Informationen	HLS. Alexander Suworow: https://hls-dhs-dss.ch/de/articles/041517/2012-07-26/ HLS. Koalitionskriege: https://hls-dhs-dss.ch/de/articles/008914/2008-12-02/ Uri: Suworow-Haus: https://www.uri.swiss/de/erleben/uri-1291-traditionell-modern/museen-historisches/suworow-haus/
Bildnachweis	Fabienne Meyer, Schweizer Armee







Schweizerische Eidgenossenschaft
Confédération suisse
Confederazione Svizzera
Confederaziun svizra

Schweizer Armee
Armée suisse
Esercito svizzero

Wandbild «Vier Soldaten», Altdorf, Zeughaus

Inventar-Nr	UR 3
Standort, Kanton	Altdorf, Zeughaus, UR
Bezeichnung	Wandbild «Vier Soldaten»
Kategorie	Spezialdenkmal
Thema	Alteidgenössische Schlachten; Fremde Dienste; Sonderbundskrieg; Truppendienst
Zeitraum	
Form	Wandbild
Koordinaten, Höhe	2691916 1192881, 462.2
Baujahr	1954
Urheber*in / Künstler*in	Künstler: Franz Fedier
Inschriften	
Allgemeine Beschreibung	An der Fassade beim Eingang vom Zeughaus Uri in Altdorf hat der Künstler Franz Fedier 1954 das Wandbild «Vier Soldaten» erschaffen. Ein Urner erinnert an die Zeit der ersten eigenössischen Schlachten, ein Reisläufer repräsentiert das Zeitalter der italienischen Soldkriege, ein Tambour schlägt die Trommel zum Sonderbundskrieg und als letzter ist ein Soldat der Fünfzigerjahre aufgeführt.
Weitere Informationen	Ars et Miles. Militärische Kunst- und Erinnerungsmäler im Raum der Territorialdivision 9. Bellinzona 1995, S. 45, 102–103.
Bildnachweis	Fabienne Meyer, Schweizer Armee





Relief für einen rettenden Soldaten, Altdorf, Zivilschutzanlage Winkel

Inventar-Nr	UR 4
Standort, Kanton	Altdorf, Zivilschutzanlage Winkel, UR
Bezeichnung	Relief für einen rettenden Soldaten
Kategorie	Aktivdienstdenkmal – Truppe
Thema	Aktivdienst; Zweiter Weltkrieg
Zeitraum	1939 – 1945
Form	Relief
Koordinaten, Höhe	2692005 1193105, 461.6
Baujahr	1941
Urheber*in / Künstler*in	Künstler: Eugen Püntener
Inschriften	
Allgemeine Beschreibung	Beim Eingang zur Zivilschutzanlage Winkel in Altdorf zeigt ein von Eugen Püntener 1941 erschaffenes Relief einen Soldaten, der einen Verwundeten rettet.
Weitere Informationen	Ars et Miles. Militärische Kunst- und Erinnerungsmäler im Raum der Territorialdivision 9. Bellinzona 1995, S. 45 f..
Bildnachweis	Fabienne Meyer, Schweizer Armee





Wandbild für das Festungswachtkorps, Andermatt, Felswand bei Fort Bühl

Inventar-Nr	UR 5
Standort, Kanton	Andermatt, Felswand bei Fort Bühl, UR
Bezeichnung	Wandbild für das Festungswachtkorps
Kategorie	Truppendenkmal
Thema	Festungswachtkorps
Zeitraum	
Form	Wandbild
Koordinaten, Höhe	2688170 1166727, 1422.1
Baujahr	1975
Urheber*in / Künstler*in	Künstler: Enrico Monti
Inschriften	
Allgemeine Beschreibung	Ca. 200 m oberhalb der Teufelsbrücke in der Nähe des Fort Bühls in Andermatt erinnert ein vom ehemaligen Festungswächter Enrico Monti Mitte der siebziger Jahre fertiggestelltes Wandbild an ein berühmtes Urner Thema: Der Teufel mit dem Ziegenbock.
Weitere Informationen	Ars et Miles. Militärische Kunst- und Erinnerungsmäler im Raum der Territorialdivision 9. Bellinzona 1995, S. 37.
Bildnachweis	Wolfgang Baumann, Schweizer Armee





Wandbild für das Festungswachtkorps, Andermatt, Fort Bühl

Inventar-Nr	UR 6
Standort, Kanton	Andermatt, Fort Bühl, UR
Bezeichnung	Wandbild für das Festungswachtkorps
Kategorie	Truppendenkmal
Thema	Festungswachtkorps
Zeitraum	
Form	Wandbild
Koordinaten, Höhe	2688174 1166497, 1430.7
Baujahr	1992
Urheber*in / Künstler*in	Künstler: Enrico Monti
Inschriften	50 Jahre FWK
Allgemeine Beschreibung	Im Fort Bühl in Andermatt erinnert ein vom ehemaligen Festungswächter Enrico Monti im Jahr 1992 fertiggestelltes Wandbild an das 50-jährige Bestehen des Festungswachtkorps.
Weitere Informationen	Ars et Miles. Militärische Kunst- und Erinnerungsmäler im Raum der Territorialdivision 9. Bellinzona 1995, S. 37.
Bildnachweis	Wolfgang Baumann, Schweizer Armee





Gedenkstein für ein Unglück der Festungsartillerie am 24.12.1914, Andermatt, Gütsch

Inventar-Nr	UR 7
Standort, Kanton	Andermatt, Gütsch, UR
Bezeichnung	Gedenkstein für ein Unglück der Festungsartillerie am 24.12.1914
Kategorie	Unglücksdenkmal
Thema	Unglück der Festungsartillerie
Zeitraum	1914
Form	Gedenkstein
Koordinaten, Höhe	2690099 1167516, 2289.1
Baujahr	1915
Urheber*in / Künstler*in	Festungsartilleriekompanie 9
Inschriften	Kanonier Alfred Forster, Fest. Art. Komp. 9, geb d. 23. August 1889, gest. d. 24. Dezember 1914, im Dienste des Vaterlandes. «Was ich euch aber sage, das sage ich allen! Wachtet!» Markus 13.37
Allgemeine Beschreibung	Bei Grossboden oberhalb von Andermatt erinnert ein Gedenkstein an den Soldaten Alfred Forster, der 1914 im Dienst verstorben ist.
Weitere Informationen	
Bildnachweis	ALC Monteceneri





Gedenktafeln für Lawinenunglücke 1945 und 1951, Andermatt, Kaserne 3

Inventar-Nr	UR 8
Standort, Kanton	Andermatt, Kaserne 3, UR
Bezeichnung	Gedenktafeln für Lawinenunglücke 1945 und 1951
Kategorie	Unglücksdenkmal
Thema	Lawinenunglück
Zeitraum	1945; 1951
Form	Gedenktafel
Koordinaten, Höhe	2688575 1165992, 1439.3
Baujahr	Unbekannt
Urheber*in / Künstler*in	Waffenplatz Andermatt
Inschriften	<p>Im Dienste des Vaterlandes fanden am 8. März 1945 infolge Lawinenunglück den Tod:</p> <p><i>Inschriften von Namen</i></p> <p>Der Heimat Berg nahm rauh dir dein Soldatenleben, für Schweizerfreiheit will auch ich das meine geben.</p> <p>Im Dienste des Vaterlandes fanden am 20. Januar 1951 infolge Lawinenunglück den Tod:</p> <p><i>Inschriften von Namen</i></p>
Allgemeine Beschreibung	Bei der Kaserne Andermatt erinnern zwei Gedenktafeln an Lawinenunglücke in den Jahren 1945 und 1951, bei denen insgesamt 14 Soldaten ums Leben kamen.
Weitere Informationen	
Bildnachweis	ALC Monteceneri





Gedenkstein für die Gebirgsspezialisten, Andermatt, Kaserne Altkirch


Inventar-Nr	UR 9
Standort, Kanton	Andermatt, Kaserne Altkirch, UR
Bezeichnung	Gedenkstein für die Gebirgsspezialisten
Kategorie	Truppendenkmal
Thema	Gebirgstruppen
Zeitraum	1967 – 2007
Form	Gedenkstein
Koordinaten, Höhe	2688560 1166013, 1439
Baujahr	Unbekannt
Urheber*in / Künstler*in	Kompetenzzentrum Gebirgsdienst der Armee
Inschriften	Cen comp S alpin A CCS alpi Es Komp Zen Geb D A 1967 – 2007 mil mnt svc C VSGS USPA USSM ASSM 25 Jahre 23.11.2019
Allgemeine Beschreibung	Bei der Kaserne Altkirch in Andermatt ist ein Gedenkstein den Gebirgsspezialisten gewidmet.
Weitere Informationen	
Bildnachweis	Werner Marbacher





Relief für die Festungsbrigade 23, Andermatt, Kaserne Altkirch

Inventar-Nr	UR 10
Standort, Kanton	Andermatt, Kaserne Altkirch, UR
Bezeichnung	Relief für die Festungsbrigade 23
Kategorie	Truppendenkmal
Thema	Festungstruppen
Zeitraum	
Form	Relief
Koordinaten, Höhe	2688522 1166015, 1434.6
Baujahr	1990
Urheber*in / Künstler*in	Künstler: Ulrich Bettler
Inschriften	23
Allgemeine Beschreibung	In der Kaserne Altkirch in Andermatt erinnert ein im Jahr 1990 von Künstler Ulrich Bettler erschaffenes Relief an die Festungsbrigade 23.
Weitere Informationen	Ars et Miles. Militärische Kunst- und Erinnerungsmäler im Raum der Territorialdivision 9. Bellinzona 1995, S. 25; 98–99.
Bildnachweis	Werner Marbacher





Gedenktafel für die Festungsbrigade 23, Andermatt, Kaserne Altkirch

Inventar-Nr	UR 11
Standort, Kanton	Andermatt, Kaserne Altkirch, UR
Bezeichnung	Gedenktafel für die Festungsbrigade 23
Kategorie	Truppendenkmal
Thema	Festungstruppen
Zeitraum	
Form	Gedenktafel
Koordinaten, Höhe	2688513 1166036, 1434.6
Baujahr	Unbekannt
Urheber*in / Künstler*in	Keine Angaben
Inschriften	23 Stab Fest Br 23 Fest Br Stabsbat 23 Stab Geb Inf Rgt 18 Geb Inf Bat 18 Geb S Bat 12 Geb Füs Bat 47 Geb Füs Bat 87 bat car mont 9 Geb Füs Bat 193 Fest Pi Bat 36 Fest Art Abt 6 L Flab Lwf Abt 23
Allgemeine Beschreibung	Im Hauptgebäude der Kaserne Altkirch in Andermatt erinnert eine Gedenktafel an die Festungsbrigade 23. Die Tafel ist umrahmt von den Bildern der letzten Kommandanten.
Weitere Informationen	Ars et Miles. Militärische Kunst- und Erinnerungsmäler im Raum der Territorialdivision 9. Bellinzona 1995, S. 25; 98–99.
Bildnachweis	Werner Marbacher





Wandbild für den Durchzug der Suworow-Truppen, Andermatt, Kaserne Altkirch

Inventar-Nr	UR 12
Standort, Kanton	Andermatt, Kaserne Altkirch, UR
Bezeichnung	Wandbild für den Durchzug der Suworow-Truppen
Kategorie	Denkmal für fremde Truppen
Thema	Russland; Suworow; Koalitionskriege
Zeitraum	1799
Form	Wandbild
Koordinaten, Höhe	2688522 1166015, 1434.6
Baujahr	1917
Urheber*in / Künstler*in	Künstler: Hans Beat Wieland
Inschriften	Suworoff am St. Gotthardospiz 24. September 1799
Allgemeine Beschreibung	In der Kaserne Altkirch in Andermatt erinnert in der Offizierskantine ein im Jahr 1917 von Hans Beat Wieland angefertigtes Wandbild an die Ankunft der Suworow-Truppe am St. Gotthard Hospiz am 24. September 1799 im Rahmen des zweiten Koalitionskrieges.
Weitere Informationen	Ars et Miles. Militärische Kunst- und Erinnerungsmäler im Raum der Territorialdivision 9. Bellinzona 1995, S. 33–34; 96–97. HLS. Alexander Suworow: https://hls-dhs-dss.ch/de/articles/041517/2012-07-26/ HLS. Koalitionskriege: https://hls-dhs-dss.ch/de/articles/008914/2008-12-02/
Bildnachweis	Wolfgang Baumann, Schweizer Armee





Gedenkstein für die verstorbenen Gebirgsspezialisten, Andermatt, Kaserne Altkirch


Inventar-Nr	UR 33
Standort, Kanton	Andermatt, Kaserne Altkirch, UR
Bezeichnung	Gedenkstein für die verstorbenen Gebirgsspezialisten
Kategorie	Truppendenkmal
Thema	Truppendienst; Gebirgstruppen
Zeitraum	
Form	Gedenkstein
Koordinaten, Höhe	2688503 1166016, 1434.4
Baujahr	2022
Urheber*in / Künstler*in	Kompetenzzentrum Gebirgsdienst der Armee
Inschriften	Komp Zen Geb D A In Gedenken an unsere lieben Verstorbenen
Allgemeine Beschreibung	Beim Haupteingang zur Kaserne Altkirch in Andermatt erinnert ein Gedenkstein mit Tafel an die verstorbenen Angehörigen des militärischen Gebirgs- und Lawinendienstes. In den Granitblock ist zusätzlich zur Inschrift ein Bergkristall eingelassen.
Weitere Informationen	Kompetenzzentrum Gebirgsdienst der Armee: https://www.vtg.admin.ch/de/kompetenzzentrum-gebirgsdienst-der-armee
Bildnachweis	Werner Marbacher





Gedenktafel für die im Zweiten Koalitionskrieg verstorbenen französischen Soldaten, Andermatt, Schöllenen

Inventar-Nr	UR 13
Standort, Kanton	Andermatt, Schöllenen, UR
Bezeichnung	Gedenktafel für die im Zweiten Koalitionskrieg verstorbenen französischen Soldaten
Kategorie	Denkmal für fremde Truppen
Thema	Frankreich; Koalitionskriege
Zeitraum	1799
Form	Gedenktafel
Koordinaten, Höhe	2688226 1166853, 1403.1
Baujahr	1999
Urheber*in / Künstler*in	Keine Angaben
Inschriften	<p>Franzosen-Platz</p> <p>Cet endroit simple et le grand tableau de la bataille à cause de Teufelsbrücke, honorent les soldats français de Général Lecourbe, qui sont tombés le 25.9.1799 dans le combat contre les Russes. La Place de la France a été inaugurée le 25.9.1999, deux cents années plus tard.</p> <p><i>Identische Inschrift auf Deutsch</i></p>
Allgemeine Beschreibung	Bei der Teufelsbrücke in der Schöllenen erinnert eine Gedenktafel und ein Wandbild an die Franzosen, die in der Schlacht um die Teufelsbrücke im Zweiten Koalitionskrieg gegen die Russen ihr Leben verloren haben.
Weitere Informationen	HLS. Koalitionskriege: https://hls-dhs-dss.ch/de/articles/008914/2008-12-02/
Bildnachweis	Fabienne Meyer, Schweizer Armee





Gedenktafel für ein Unglück der Festungsartillerie am 04.09.1950, Andermatt, Schöllenen

Inventar-Nr	UR 14
Standort, Kanton	Andermatt, Schöllenen, UR
Bezeichnung	Gedenktafel für ein Unglück der Festungsartillerie am 04.09.1950
Kategorie	Unglücksdenkmal
Thema	Unglück der Festungsartillerie
Zeitraum	1950
Form	Gedenktafel
Koordinaten, Höhe	2687869 1166855, 1512
Baujahr	1951
Urheber*in / Künstler*in	Festungsartilleriekompanie 12; Festungsartilleriekompanie 14
Inschriften	Mitr Müller Markus, geb 11.3.1929 Motrdf Kull Walter, geb 15.4.1903 starben im Dienst des Vaterlandes 4.9.1950 Fest. Art. Kp. 14 Fest. Art. Kp. 12
Allgemeine Beschreibung	In der Schöllenen erinnert eine Gedenktafel beim Blockhaus Brückwaldboden an ein Unglück bei der Festungsartillerie am 04.09.1950, bei dem zwei Soldaten verstarben. Die Gedenktafel wurde 2022 restauriert und wieder an ihrem Standort angebracht.
Weitere Informationen	Festung Oberland: https://www.festung-oberland.ch/sperren/festungsbrigade-23/schoellenen/
Bildnachweis	Diego Heinen, Schweizer Armee





Skulptur für den Durchzug der Suworow-Truppen, Andermatt, Schöllenen

Inventar-Nr	UR 15
Standort, Kanton	Andermatt, Schöllenen, UR
Bezeichnung	Skulptur für den Durchzug der Suworow-Truppen
Kategorie	Denkmal für fremde Truppen
Thema	Russland; Suworow; Koalitionskriege
Zeitraum	1799
Form	Skulptur
Koordinaten, Höhe	2688297 1166874, 1412.6
Baujahr	1898
Urheber*in / Künstler*in	Fürst Sergei Galitzin
Inschriften	<i>Russisch:</i> «Den heldenmütigen Mitkämpfern des Generalissimus Feldmarschall Graf Suworow, die beim Überschreiten der Alpen 1799 gefallen sind.»
Allgemeine Beschreibung	In der Schöllenschlucht bei der Teufelsbrücke erinnert eine monumentale, in den Felsen gehauene Skulptur an die gefallenen Soldaten der Alpenüberquerung unter General Alexander Wassiljewisch Suworow 1799. Die Skulptur wurde 1898 erschaffen.
Weitere Informationen	Pfister, Christoph: Historische Denkmäler in der Schweiz (Historisch-philologische Werke 8), Norderstedt 2019. HLS. Alexander Suworow: https://hls-dhs-dss.ch/de/articles/041517/2012-07-26/ HLS. Koalitionskriege: https://hls-dhs-dss.ch/de/articles/008914/2008-12-02/
Bildnachweis	Fabienne Meyer, Schweizer Armee





Wandbild für den Aktivdienst im Ersten Weltkrieg, Andermatt, Soldatenhaus

Inventar-Nr	UR 16
Standort, Kanton	Andermatt, Soldatenhaus, UR
Bezeichnung	Wandbild für den Aktivdienst im Ersten Weltkrieg
Kategorie	Aktivdienstdenkmal – Truppe
Thema	Aktivdienst; Erster Weltkrieg
Zeitraum	1914 – 1918
Form	Wandbild
Koordinaten, Höhe	2688681 1165818, 1447.7
Baujahr	1918
Urheber*in / Künstler*in	Emil Cardinaux
Inschriften	1917
Allgemeine Beschreibung	Am Soldatenhaus Altkirch in Andermatt erinnert ein von Emil Cardinaux im Jahre 1918 erschaffenes Wandbild an den Aktivdienst während des Zweiten Weltkrieges.
Weitere Informationen	Ars et Miles. Militärische Kunst- und Erinnerungsmäler im Raum der Territorialdivision 9. Bellinzona 1995, S. 35.
Bildnachweis	Matthias Hemund, Schweizer Armee





Relief für das Bataillon 96, Andermatt, Stöckli

Inventar-Nr	UR 17
Standort, Kanton	Andermatt, Stöckli, UR
Bezeichnung	Relief für das Bataillon 96
Kategorie	Aktivdienstdenkmal – Truppe
Thema	Aktivdienst; Truppendienst; Erster Weltkrieg
Zeitraum	1914 – 1918
Form	Relief
Koordinaten, Höhe	2690661 1168312, 2469.2
Baujahr	1915
Urheber*in / Künstler*in	Urheber: Bataillon 96
Inschriften	Batt.ne 96 1915 CT III 23 I III <i>Name des Künstlers ist unleserlich</i>
Allgemeine Beschreibung	In der Gewehrgalerie des Infanteriebunkers A8684 auf dem Stöckli (Gemeindegebiet Andermatt), erinnert ein Relief an das Bataillon 96, das während des Ersten Weltkrieges dort Aktivdienst leistete. Form und Beschaffenheit des Reliefs lassen die Vermutung zu, dass es sich um Tessiner Einheiten handelte.
Weitere Informationen	
Bildnachweis	Werner Marbacher





Gedenktafel für den Durchzug der Suworow-Truppen, Andermatt, Suworowhaus

Inventar-Nr	UR 18
Standort, Kanton	Andermatt, Suworowhaus, UR
Bezeichnung	Gedenktafel für den Durchzug der Suworow-Truppen
Kategorie	Denkmal für fremde Truppen
Thema	Russland; Suworow; Koalitionskriege
Zeitraum	1799
Form	Gedenktafel
Koordinaten, Höhe	2688557 1165261, 1441.9
Baujahr	Unbekannt
Urheber*in / Künstler*in	Keine Angaben
Inschriften	Quartier des Generalissimus Suworof am 25. September 1799
Allgemeine Beschreibung	An der Hausfassade des Talmuseums Ursern an der Gotthardstrasse 113 in Andermatt erinnert eine Gedenktafel an den russischen Feldmarschall Alexander Suworow, der das Haus am 25. September 1799 als Hauptquartier bezogen hatte, als er mit seinen Truppen im Rahmen des Zweiten Koalitionskrieges durch die Schweiz zog.
Weitere Informationen	HLS. Alexander Suworow: https://hls-dhs-dss.ch/de/articles/041517/2012-07-26/ HLS. Koalitionskriege: https://hls-dhs-dss.ch/de/articles/008914/2008-12-02/ Uri: Museumland Uri, Talmuseum Ursern, Andermatt: http://www.museen-uri.ch/Talmuseum-Ursern-Andermatt.26.0.html
Bildnachweis	Matthias Hemund, Schweizer Armee





Skulptur für einen Flugzeugabsturz am 16.02.1971, Bürglen, Hinter-Weissenboden

Inventar-Nr	UR 19
Standort, Kanton	Bürglen, Hinter-Weissenboden, UR
Bezeichnung	Skulptur für einen Flugzeugabsturz am 16.02.1971
Kategorie	Unglücksdenkmal
Thema	Luftwaffenunglück
Zeitraum	1971
Form	Skulptur
Koordinaten, Höhe	2697214 1196049, 1792.6
Baujahr	1972
Urheber*in / Künstler*in	Fliegerstaffel 11
Inschriften	Zu Ehren unserer Kameraden Wm Brülisauer Josef Wm Zimmerli Kurt verunglückt am 16. Februar 1972 Fliegerstaffel 11
Allgemeine Beschreibung	Auf dem Gemeindegebiet von Bürglen, bei Hinter-Weissenboden erinnert ein Propeller mit Inschrift an Wm Josef Brülisauer und Wm Kurt Zimmerli, die am 16.02.1971 mit ihrem Flugzeug abstürzten. Das Denkmal wurde von der Fliegerstaffel in der Nähe des Unfallortes errichtet.
Weitere Informationen	Meyer, Fabienne: «Mais de temps à autre... l'un d'eux ne rentrait pas.» Denkmäler für Abstürze, Abschüsse und Unfälle in der Schweizer Militäraviatik. Hg. von der Schweizer Luftwaffe, Bern 2017.
Bildnachweis	Fabienne Meyer, Schweizer Armee





Gedenktafel für den Aktivdienst im Ersten und Zweiten Weltkrieg, Erstfeld, Jagdmattkapelle

Inventar-Nr	UR 20
Standort, Kanton	Erstfeld, Jagdmattkapelle, UR
Bezeichnung	Gedenktafel für den Aktivdienst im Ersten und Zweiten Weltkrieg
Kategorie	Aktivdienstdenkmal – Truppe
Thema	Aktivdienst; Erster Weltkrieg; Zweiter Weltkrieg
Zeitraum	1914 – 1918; 1939 – 1945
Form	Gedenktafel
Koordinaten, Höhe	2692262 1185863, 471.5
Baujahr	Unbekannt
Urheber*in / Künstler*in	Keine Angaben
Inschriften	Den Urner Soldaten im Dienst der Heimat Grenzbesetzungsvereinigung 1914 – 1918 Siebenundachtzigervereinigung 1939 – 1945
Allgemeine Beschreibung	Neben der Jagdmattkapelle in Erstfeld erinnert eine Gedenktafel an die Aktivdienste während des Ersten und Zweiten Weltkrieges. An dieser Stelle haben sich 1799 zudem zahlreiche Urner gegen die französischen Besatzungstruppen erhoben, was für die Urner unglücklich und blutig endete.
Weitere Informationen	Regli, Daniel: Mit Wehmut geht eine Ära zu Ende, in: Urner Wochenblatt, 27.10.2009: https://www.urnerwochenblatt.ch/artikel/mit-wehmut-geht-eine-aera-zu-ende HLS. Jagdmatt: https://hls-dhs-dss.ch/de/articles/015978/2008-01-28/
Bildnachweis	Fabienne Meyer, Schweizer Armee





Wandbilder für den Aktivdienst im Ersten Weltkrieg, Göschenen, ehem. Bahnhofbuffet

Inventar-Nr	UR 21
Standort, Kanton	Göschenen, ehem. Bahnhofbuffet, UR
Bezeichnung	Wandbilder für den Aktivdienst im Ersten Weltkrieg
Kategorie	Aktivdienstdenkmal – Truppe
Thema	Aktivdienst; Erster Weltkrieg
Zeitraum	1914 – 1918
Form	Wandbild
Koordinaten, Höhe	2688023 1168935, 1106.1
Baujahr	diverse
Urheber*in / Künstler*in	Künstler: Hans Beat Wieland
Inschriften	
Allgemeine Beschreibung	Im ehemaligen Bahnhofbuffet beim Bahnhof in Göschenen erinnern drei Wandbilder von Hans Beat Wieland («Dragoner-Schwadron, um 1915/20»; «Im Geschützsturm auf dem Gotthard, 1918»; «Feldgottesdienst am Umbrail, 1915») an verschiedene militärische Szenen während des Ersten Weltkrieges. Ein viertes Bild mit dem Titel «Grenzwachtposten, 1914/15» ist zurzeit verschollen.
Weitere Informationen	Ars et Miles. Militärische Kunst- und Erinnerungsmäler im Raum der Territorialdivision 9. Bellinzona 1995, S. 38–40.
Bildnachweis	Staatsarchiv Uri





Gedenkstein für Gebirgsarmee Korps 3, Hospental, Gotthardsaumweg

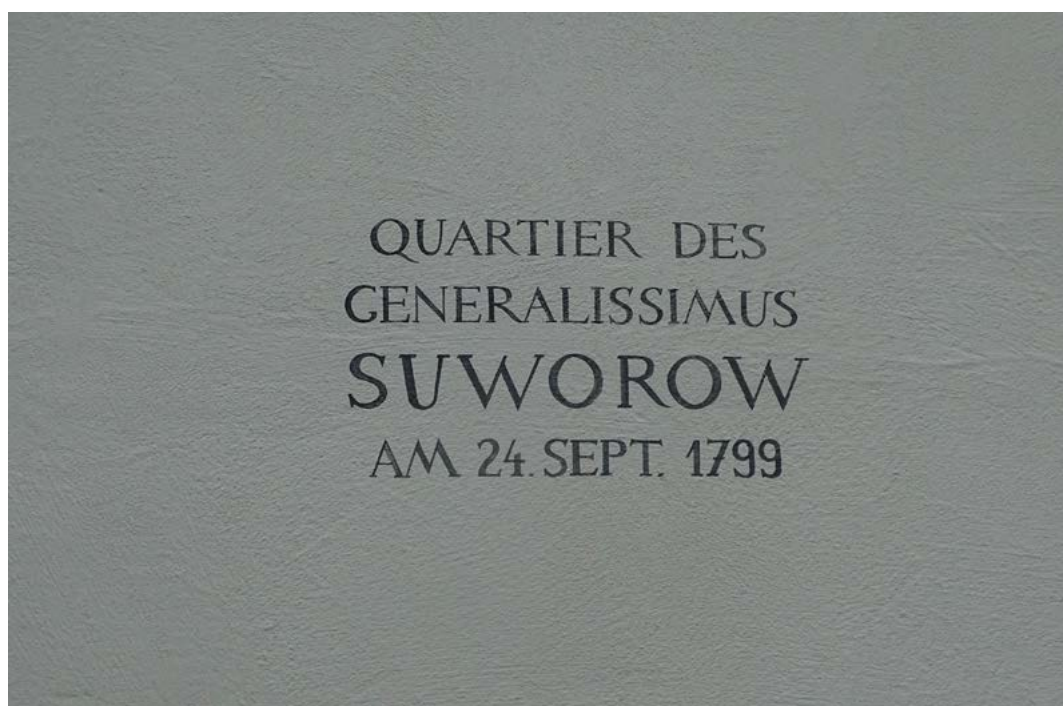
Inventar-Nr	UR 22
Standort, Kanton	Hospental, Gotthardsaumweg, UR
Bezeichnung	Gedenkstein für Gebirgsarmee Korps 3
Kategorie	Truppendenkmal
Thema	Gebirgstruppen
Zeitraum	1962 – 1992
Form	Gedenkstein
Koordinaten, Höhe	2685895 1160213, 1773.7
Baujahr	1992
Urheber*in / Künstler*in	Gebirgsarmee Korps 3
Inschriften	Geb AK 3 1962 – 1992
Allgemeine Beschreibung	Am Gotthardsaumweg, in der Nähe des Restaurants Mätteli erinnert ein Gedenkstein an das Gebirgsarmee Korps 3.
Weitere Informationen	Ars et Miles. Militärische Kunst- und Erinnerungsmäler im Raum der Territorialdivision 9. Bellinzona 1995, S. 33.
Bildnachweis	Werner Marbacher





Gedenktafel für den Durchzug der Suworow-Truppen, Hospental, Hotel St. Gotthard

Inventar-Nr	UR 23
Standort, Kanton	Hospental, Hotel St. Gotthard, UR
Bezeichnung	Gedenktafel für den Durchzug der Suworow-Truppen
Kategorie	Denkmal für fremde Truppen
Thema	Russland; Suworow; Koalitionskriege
Zeitraum	1799
Form	Gedenktafel
Koordinaten, Höhe	2686593 1163747, 1469.4
Baujahr	Unbekannt
Urheber*in / Künstler*in	Keine Angaben
Inschriften	Quartier des Generalissimus Suworow am 24. Sept. 1799
Allgemeine Beschreibung	Am Gasthaus St. Gotthard in Hospental erinnert eine Gedenktafel an den russischen General Surowow, der in diesem Haus am 24.09.1799 übernachtet hat, als er mit seinen Truppen im Rahmen des Zweiten Koalitionskrieges durch die Schweiz zog.
Weitere Informationen	HLS. Alexander Suworow: https://hls-dhs-dss.ch/de/articles/041517/2012-07-26/ HLS. Koalitionskriege: https://hls-dhs-dss.ch/de/articles/008914/2008-12-02/ Hotel St. Gotthard: Geschichte: http://www.hotel-gotthard.ch/de/geschichte/
Bildnachweis	Matthias Hemund, Schweizer Armee





Gedenkstein für einen Flugzeugabsturz am 27.08.1962, Realp, Furkapass

Inventar-Nr	UR 24
Standort, Kanton	Realp, Furkapass, UR
Bezeichnung	Gedenkstein für einen Flugzeugabsturz am 27.08.1962
Kategorie	Unglücksdenkmal
Thema	Luftwaffenunglück
Zeitraum	1962
Form	Gedenkstein
Koordinaten, Höhe	2675229 1158966, 2481.6
Baujahr	1962
Urheber*in / Künstler*in	Rotte Wodan Netstal
Inschriften	Hier verunglückte am 27. August 1962 unser Rottenkamerad Erwin Hofer v/o Fink im Einsatz als Pilot der Fliegerstaffel 20 Rotte Wodan Netstal
Allgemeine Beschreibung	Auf dem Furkapass erinnert ein Gedenkstein an Wm Erwin Hofer der Fliegerstaffel 20, der gemeinsam mit Oblt Kurt Gruber und Wm Wilhelm Vögele 1962 bei einer Übung im Furkagebiet mit dem Gelände kollidierte und verstarb. Neben dem Gedenkstein wurde ein Propellerblatt aufgestellt.
Weitere Informationen	Meyer, Fabienne: «Mais de temps à autre... l'un d'eux ne rentrait pas.» Denkmäler für Abstürze, Abschüsse und Unfälle in der Schweizer Militäraviatik. Hg. von der Schweizer Luftwaffe, Bern 2017.
Bildnachweis	Fabienne Meyer, Schweizer Armee





Gemälde für den Aktivdienst im Zweiten Weltkrieg, Schattdorf, Altersheim Rüttigarten

Inventar-Nr	UR 25
Standort, Kanton	Schattdorf, Altersheim Rüttigarten, UR
Bezeichnung	Gemälde für den Aktivdienst im Zweiten Weltkrieg
Kategorie	Aktivdienstdenkmal – Truppe
Thema	Aktivdienst; Zweiter Weltkrieg
Zeitraum	1939 – 1945
Form	Wandbild
Koordinaten, Höhe	2691849 1190724, 455.3
Baujahr	1940
Urheber*in / Künstler*in	Künstler: Hans Erni
Inschriften	Muni Mag fünf
Allgemeine Beschreibung	Im Altersheim Rüttigarten in Schattdorf erinnert ein von Hans Erni erschaffenes Gemälde an den Aktivdienst während des Zweiten Weltkrieges.
Weitere Informationen	Uerner Wochenblatt: https://www.urnerwochenblatt.ch/artikel/beruehmtes-hans-erni-fresko-zu-besichtigen Ars et Miles. Militärische Kunst- und Erinnerungsmäler im Raum der Territorialdivision 9. Bellinzona 1995, S. 41, 100–101.
Bildnachweis	Fany W. Brühlmann, Altersheim Rüttigarten





Gedenktafel für den Durchzug der Suworow-Truppen, Spiringen, Kinzigpass

Inventar-Nr	UR 26
Standort, Kanton	Spiringen, Kinzigpass, UR
Bezeichnung	Gedenktafel für den Durchzug der Suworow-Truppen
Kategorie	Denkmal für fremde Truppen
Thema	Russland; Suworow; Koalitionskriege
Zeitraum	1799
Form	Gedenktafel
Koordinaten, Höhe	2697997 1195929, 2069.3
Baujahr	Unbekannt
Urheber*in / Künstler*in	Keine Angaben
Inschriften	Zur Erinnerung an den Uebergang des Russischen Heeres unter Führung des Generalissimus Suworof im Spaetherbst 1799.
Allgemeine Beschreibung	Auf dem Kinzigpass erinnert eine Gedenktafel an den Durchzug der Suworow-Truppe im Jahr 1799 anlässlich des Zweiten Koalitionskrieges.
Weitere Informationen	HLS. Alexander Suworow: https://hls-dhs-dss.ch/de/articles/041517/2012-07-26/ HLS. Koalitionskriege: https://hls-dhs-dss.ch/de/articles/008914/2008-12-02/ Wikipedia: Via Suworow: https://de.wikipedia.org/wiki/Via_Suworow
Bildnachweis	Peter Reichert





Inschrift der Bewachungskompanie 31, Wassen, Mätteli


Inventar-Nr	UR 27
Standort, Kanton	Wassen, Mätteli, UR
Bezeichnung	Inschrift der Bewachungskompanie 31
Kategorie	Aktivdienstdenkmal – Truppe
Thema	Aktivdienst; Truppendienst; Zweiter Weltkrieg; Bewachungskompanie
Zeitraum	1940
Form	Inschrift
Koordinaten, Höhe	2688675 1173643, 933.2
Baujahr	1940
Urheber*in / Künstler*in	Bewachungskompanie 31
Inschriften	Bew Kp 31 BE 1940
Allgemeine Beschreibung	Bei Wassen erinnert eine Inschrift an die Berner Bewachungskompanie 31, die hier 1940 Dienst geleistet hat.
Weitere Informationen	Ars et Miles. Militärische Kunst- und Erinnerungsmäler im Raum der Territorialdivision 9. Bellinzona 1995, S. 40.
Bildnachweis	Werner Marbacher





Relief der Territorial-Füsilierkompanie III/584, Wassen, Mätteli

Inventar-Nr	UR 28
Standort, Kanton	Wassen, Mätteli, UR
Bezeichnung	Relief der Territorial-Füsilierkompanie III/584
Kategorie	Aktivdienstdenkmal – Truppe
Thema	Aktivdienst; Truppendienst; Zweiter Weltkrieg; Füsiliere
Zeitraum	1944
Form	Relief
Koordinaten, Höhe	2688675 1173643, 933.2
Baujahr	1944
Urheber*in / Künstler*in	Territorialfüsilierkompanie III/584; Künstler: M. Agustoni
Inschriften	Ter Füs Kp III/584 MCMXI IV Agustoni
Allgemeine Beschreibung	Bei Wassen hat die Territorialfüsilierkompanie III/584 in einen Felsen einen Torbogen gemeisselt, in welchem ein Löwe eine Pranke auf das Zürcherwappen, die andere Pranke auf die Inschrift hält. Bei der Restaurierung wurden die Jahreszahl und die Unterschrift falsch nachgezeichnet. Aus einem römischen L wurde ein I (richtig: MCMXLIV) und bei der Unterschrift des Künstlers fehlt ein M. (richtig: M. Agustoni).
Weitere Informationen	Ars et Miles. Militärische Kunst- und Erinnerungsmäler im Raum der Territorialdivision 9. Bellinzona 1995, S. 40.
Bildnachweis	Werner Marbacher





Relief für die Bewachungskompanie 8, Wassen, Rohrbachbrücke

Inventar-Nr	UR 29
Standort, Kanton	Wassen, Rohrbachbrücke, UR
Bezeichnung	Relief für die Bewachungskompanie 8
Kategorie	Aktivdienstdenkmal – Truppe
Thema	Aktivdienst; Truppendienst; Zweiter Weltkrieg; Bewachungskompanie
Zeitraum	1942
Form	Relief
Koordinaten, Höhe	2688225 1172302, 1024.8
Baujahr	1942
Urheber*in / Künstler*in	Bewachungskompanie 8
Inschriften	1942 Bew Kp 8 A. P.
Allgemeine Beschreibung	An der Rohrbachbrücke in Wassen erinnert ein Relief an die Bewachungskompanie 8 während des Aktivdienstes im Zweiten Weltkrieg.
Weitere Informationen	Ars et Miles. Militärische Kunst- und Erinnerungsmäler im Raum der Territorialdivision 9. Bellinzona 1995, S. 40.
Bildnachweis	Matthias Hemund, Schweizer Armee





Gedenktafel für ein Fahrzeugunfall am 17.10.1955, Wassen, Sustenstrasse

Inventar-Nr	UR 30
Standort, Kanton	Wassen, Sustenstrasse, UR
Bezeichnung	Gedenktafel für ein Fahrzeugunfall am 17.10.1955
Kategorie	Unglücksdenkmal
Thema	Fahrzeugunfall
Zeitraum	1955
Form	Gedenktafel
Koordinaten, Höhe	2680287 1177618, 1749.9
Baujahr	1955
Urheber*in / Künstler*in	Kameraden
Inschriften	Asp. Hermann Kündig MOT. TRSP. OS. 2 verunglückt am 17.Okt.1955 Seine Kameraden
Allgemeine Beschreibung	An der Sustenpassstrasse auf dem Gemeindegebiet von Wassen erinnert eine Gedenktafel an ein Fahrzeugunglück von Asp Hermann Kündig.
Weitere Informationen	
Bildnachweis	Werner Marbacher





Gedenktafel für ein Fahrzeugunfall am 14.10.1985, Wassen, Sustenstrasse

Inventar-Nr	UR 31
Standort, Kanton	Wassen, Sustenstrasse, UR
Bezeichnung	Gedenktafel für ein Fahrzeugunfall am 14.10.1985
Kategorie	Unglücksdenkmal
Thema	Fahrzeugunfall
Zeitraum	1985
Form	Gedenktafel
Koordinaten, Höhe	2680537 1177523, 1729.9
Baujahr	1985
Urheber*in / Künstler*in	Keine Angaben
Inschriften	Zur Erinnerung an Hptm Raymond Graden Hptm Niklaus Röthlisberger Motf Markus Zurkirchen Sie verunglückten in den frühen Morgenstunden des 14. Oktober 1985 an dieser Stelle während der Ausübung ihrer militärischen Dienstpflicht
Allgemeine Beschreibung	An der Sustenpassstrasse auf dem Gemeindegebiet von Wassen erinnert eine Gedenktafel an ein Unglück im Dienst, bei dem drei Soldaten ums Leben kamen.
Weitere Informationen	
Bildnachweis	Werner Marbacher





Relief für die Basler Truppen, Wassen, Sustenstrasse

Inventar-Nr	UR 32
Standort, Kanton	Wassen, Sustenstrasse, UR
Bezeichnung	Relief für die Basler Truppen
Kategorie	Aktivdienstdenkmal – Truppe
Thema	Aktivdienst; Truppendienst; Zweiter Weltkrieg
Zeitraum	1943
Form	Relief
Koordinaten, Höhe	2681197 1177193, 1682.3
Baujahr	1943
Urheber*in / Künstler*in	Basler Truppen
Inschriften	1943
Allgemeine Beschreibung	In der Stützmauer der Sustenstrasse ist ein Relief mit herausgearbeitetem Wappen von Baselstadt und der Jahreszahl 1943 angebracht. Es erinnert an den Aktivdienst von Basler Truppen während des Zweiten Weltkrieges.
Weitere Informationen	
Bildnachweis	Werner Marbacher

