

INVENTARIO

FRIBOURG FREIBURG

Inventaire des mémoriaux de l'armée et de guerre en Suisse
Inventar der Armee- und Kriegsdenkmäler der Schweiz



Schweizerische Eidgenossenschaft
Confédération suisse
Confederazione Svizzera
Confederaziun svizra

Schweizer Armee
Armée suisse
Esercito svizzero

Table des matières | Inhalt

Stèle rappelant la participation à la campagne de Russie en 1812, Bas-Intyamon, Villars-sous-Mont	3
Stèle à la mémoire de soldats de l'armée Bourbaki, Billens-Hennens, cimetière	5
Sculpture à la mémoire de Léon Progin, Bulle, cimetière	7
Obélisque à la mémoire de soldats de l'armée Bourbaki et de Français et de volontaires morts durant la Première Guerre mondiale, Bulle, cimetière.	8
Sculpture commémorant le service actif durant la Première et la Seconde Guerre mondiale, Bulle, église St-Pierre-aux-Liens	10
Obélisque à la mémoire de Léon Progin, Bulle, Jardin anglais	11
Stèle à la mémoire de soldats de l'armée Bourbaki, Châtel-Saint-Denis, cimetière.	12
Sculpture commémorant le service actif durant la Première Guerre mondiale, Châtel-Saint-Denis, Grand-Rue 40.	13
Pierre commémorative en mémoire d'un accident d'avion survenu le 29 novembre 1967, Cheyres-Châbles, Les Planches.	14
Pierre commémorative à la mémoire d'Ernest Failloubaz, Estavayer, aérodrome de Payerne	15
Obélisque à la mémoire de soldats de l'armée Bourbaki et de soldats autrichiens morts dans les guerres de coalition, Estavayer, cimetière d'Estavayer-le-Lac	16
Monument sculpté à la mémoire des victimes d'accidents des Forces aériennes, Estavayer, Musée Clin d'Ailes	18
Obélisque à la mémoire de soldats de l'armée Bourbaki, Fribourg, cimetière de Saint-Léonard.	19
Sculpture à la mémoire des professeurs et des élèves de l'école de la Villa Saint-Jean morts durant la Première et la Seconde Guerre mondiale, Fribourg, cimetière de Saint-Léonard	21
Plaques à la mémoire des internés français, belges et britanniques de la Première Guerre mondiale, Fribourg, École de Culture Générale de Fribourg	23
Plaque commémorative en mémoire du service actif durant la grève générale de novembre 1918, Fribourg, église Notre-Dame	25
Plaque commémorative de l'invasion française en 1798, Fribourg, église Saint-Michel	26
Plaque commémorative à la mémoire des Polonais internés pendant la Seconde Guerre mondiale, Fribourg, Foyer Saint-Louis	27
Plaque commémorative de la bataille de Morat en 1476, Fribourg, Hôtel de Ville.	28
Relief commémorant le service actif durant la Première et la Seconde Guerre mondiale, Fribourg, Hôtel de Ville.	29
Sculpture « Le coureur de Morat » commémorant la bataille de Morat en 1476, Fribourg, place de l'Hôtel de Ville	30
Sculpture en mémoire des Polonais internés durant la Seconde Guerre mondiale, Gibloux, église de Villarlod	32
Wandmalerei für das Berner Tarn detachment 2, Gurmels, Biberenächter.	33
Obélisque à la mémoire de soldats de l'armée Bourbaki, Hauterive, abbaye cistercienne	34
Plaque commémorative à la mémoire de soldats de l'armée Bourbaki, Hauterive, église d'Ecuvillens	35
Croix commémorative à la mémoire de soldats de l'armée Bourbaki, Meyriez, cimetière	36
Inscription pour le bataillon de sapeurs 19/11, Mont-Vully, Bois de l'École.	37
Relief pour la compagnie d'artillerie 11, Mont-Vully, Champ de la Vigne.	38
Inscription pour la compagnie 11 LW, Mont-Vully, Champ de la Vigne	39
Plaque commémorative pour le Réduit du Vully pendant la Première Guerre mondiale, Mont-Vully, La Sise	40
Pierre commémorative du bataillon de génie 21, Mont-Vully, sommet	41
Obelisk für die Schlacht bei Murten 1476, Murten, Bockmättli.	42
Obelisk für verstorbene Bourbaki-Soldaten, Murten, Friedhof	43
Adrian von Bubenbergr-Brunnen, Murten, Schulhaus Berntor.	45
Gedenkplatz des Infanterie Regiments 1, Plaffeien, Schwarzsee Bad	46
Obélisque à la mémoire des soldats de l'armée Bourbaki, Romont, cimetière	47
Pierre commémorative en souvenir du bombardement de Praratoud, Surpierre, Praratoud	48
Gedenkstein für den Aktivdienst im Ersten und Zweiten Weltkrieg, Tafers, Kirche	49
Gedenkkreuz für einen Flugzeugabsturz am 09.08.1955, Tafers, Oberdorf	50
Gedenkstein für den Tuileriensturm in Paris 1792, Tentlingen, Schloss	51



Stèle rappelant la participation à la campagne de Russie en 1812, Bas-Intyamou, Villars-sous-Mont

Numéro d'inventaire	FR 1
Localisation, canton	Bas-Intyamou, Villars-sous-Mont, FR
Désignation	Stèle rappelant la participation à la campagne de Russie en 1812
Catégorie	Mémorial spécial
Sujet	Campagne de Russie ; guerres de coalition
Période	1812
Forme	Stèle
Coordonnées, altitude	2572026 1154646, 733.8
Année de réalisation	1820
Initiateur et artiste	Non spécifié
Inscriptions	<p>Ceux de l'Intyamou et de Gruyères à la campagne de Russie en 1812 Général de division Baron AMEY François-Pierre-Joseph, né en 1768, blessé à la Bérézina, survivant</p> <p>1^{er} régiment suisse au service de la France <i>Inscriptions de noms</i></p> <p>2^e régiment suisse <i>Inscriptions de noms</i></p> <p>3^e régiment suisse <i>Inscriptions de noms</i></p> <p>4^e régiment suisse <i>Inscriptions de noms</i></p> <p>Plaque offerte par le Cercle des Cent-Suisses à l'occasion du bicentenaire de la participation suisse à la Bérézina. Liste établie par Alain-Jacques Tornare avec le concours de Catharine Minck, Pierre Zwicket et Benoît de Diesbach Belleruche.</p>
Description générale	<p>Près de Villars-sous-Mont, à Bas-Intyamou, une stèle avec une croix en fer érigée en 1820 rappelle la participation des Suisses à la campagne de Napoléon en Russie et au franchissement de la Bérézina en 1812. À l'origine, le socle de pierre ne portait que le millésime 1812. Une grande plaque commémorative a été ajoutée sur le socle en 2012. À côté de la stèle, un panneau d'information explique les événements de la Bérézina et donne les paroles et la musique du Chant de la Bérézina.</p>
Informations complémentaires	<p>Dutoit, Christophe : Gruériens, survivants de la Bérézina et tombés dans l'oubli, in : La Gruyère, 29.03.2012 : https://www.lagruyere.ch/2012/03/gruériens-survivants-de-la-bérézina-et-tombés-dans-l'oubli.html</p>
Crédits photos	Commune de Bas-Intyamou ; FOAP log



Stèle à la mémoire de soldats de l'armée Bourbaki, Billens-Hennens, cimetière

Numéro d'inventaire	FR 2
Localisation, canton	Billens-Hennens, cimetière, FR
Désignation	Stèle à la mémoire de soldats de l'armée Bourbaki
Catégorie	Mémorial de troupes étrangères
Sujet	France ; Bourbaki ; internés ; guerre franco-prussienne
Période	1870 – 1871
Forme	Stèle
Coordonnées, altitude	2558794 1171211, 737.4
Année de réalisation	1872
Initiateur et artiste	Non spécifié
Inscriptions	Aux soldats Français décédés à Billens 1871 <i>Inscriptions de noms</i> RIP
Description générale	Dans le cimetière de Billens, une stèle avec une croix rappelle la mémoire des soldats de l'armée Bourbaki morts en 1871.
Informations complémentaires	Mémorial Gen Web : http://www.memorialgenweb.org/memorial3/html/fr/resultcommune.php?dp-t=9140&idsource=29351&table=bp05 Wacker, Dominique : Monuments commémoratifs en Suisse : https://www.docker.ch/dominique/bourbaki-memoriaux/ Guldin, A. : Souvenir dédié aux parents et amis des soldats de l'Armée Française internés et morts en Suisse en 1871 par A. Guldin, St-Gall 1898.
Crédits photos	Guy Terrasse





Sculpture à la mémoire de Léon Progin, Bulle, cimetière

Numéro d'inventaire	FR 3
Localisation, canton	Bulle, cimetière, FR
Désignation	Sculpture à la mémoire de Léon Progin
Catégorie	Mémorial de personne
Sujet	Léon Progin; pionnier de l'aviation
Période	1886 – 1920
Forme	Sculpture
Coordonnées, altitude	2570885 1163963, 748.9
Année de réalisation	1920
Initiateur et artiste	Non spécifié
Inscriptions	Au souvenir d'un cher époux et fils Léon Progin sergent aviateur. Tombé à Tavel le 21 novembre 1920 à l'âge de 34 ans R.I.P.
Description générale	Devant le cimetière de Bulle, une statue rappelle la mémoire de Léon Progin, pionnier de l'aviation mort en 1920 dans la chute de son appareil.
Informations complémentaires	
Crédits photos	FOAP log





Obélisque à la mémoire de soldats de l'armée Bourbaki et de Français et de volontaires morts durant la Première Guerre mondiale, Bulle, cimetière

Numéro d'inventaire	FR 4
Localisation, canton	Bulle, cimetière, FR
Désignation	Obélisque à la mémoire de soldats de l'armée Bourbaki et de Français et de volontaires morts durant la Première Guerre mondiale
Catégorie	Mémorial de troupes étrangères
Sujet	France ; Bourbaki ; internés ; guerre franco-prussienne ; Première Guerre mondiale
Période	1870 – 1871 ; 1914 – 1918
Forme	Obélisque
Coordonnées, altitude	2570915 1163906, 749.6
Année de réalisation	1872
Initiateur et artiste	Colonie française de Bulle
Inscriptions	<p>Le Souvenir Français à la mémoire de <i>Inscriptions de noms</i></p> <p>Soldats de l'Armée de l'Est 1870 – 1871</p> <p>Le Souvenir Français à la mémoire des soldats de la Grande Guerre 1914 – 1918 Morts pour la France <i>Inscriptions de noms</i></p> <p>Internés en Gruyère</p> <p>Engagés volontaires de la région <i>Inscriptions de noms</i></p> <p>De la colonie française de Bulle et environs <i>Inscriptions de noms</i></p>
Description générale	Dans le cimetière de Bulle, un obélisque rappelle la mémoire des soldats de l'armée Bourbaki morts en 1871 et celle des soldats français, des internés et des volontaires de la région de Gruyère morts durant la Première Guerre mondiale.
Informations complémentaires	<p>Mémorial Gen Web : http://www.memorialgenweb.org/memorial3/html/fr/resultcommune.php?dp-t=9140&idsource=29352&table=bp05</p> <p>Wacker, Dominique : Monuments commémoratifs en Suisse : https://www.docker.ch/dominique/bourbaki-memoriaux/</p> <p>Guldin, A. : Souvenir dédié aux parents et amis des soldats de l'Armée Française internés et morts en Suisse en 1871 par A. Guldin, St-Gall 1898.</p>
Crédits photos	Guy Terrasse





Sculpture commémorant le service actif durant la Première et la Seconde Guerre mondiale, Bulle, église St-Pierre-aux-Liens

Numéro d'inventaire	FR 5
Localisation, canton	Bulle, église St-Pierre-aux-Liens, FR
Désignation	Sculpture commémorant le service actif durant la Première et la Seconde Guerre mondiale
Catégorie	Mémorial de service actif – Décédés
Sujet	Service actif ; Première Guerre mondiale ; Seconde Guerre mondiale
Période	1914 – 1919 ; 1939 – 1945
Forme	Sculpture
Coordonnées, altitude	2570844 1163277, 767
Année de réalisation	1920
Initiateur et artiste	Artiste : Paul Dupasquier
Inscriptions	IHS La Gruyère a ses soldats morts au service de la patrie 1914 1919 1939 – 1945
Description générale	À Bulle, un monument sculpté rappelle la mémoire des soldats du district de la Gruyère morts pendant le service actif de la Première Guerre mondiale. Les millésimes ont été complétés après la Seconde Guerre mondiale.
Informations complémentaires	Steinauer, Jean : « Détournement de cercueils », in : La Gruyère, 09.11.2002 : https://loisirs.lagruue.ch/uploads/archives/2002/11.09.02/article1.htm
Crédits photos	FOAP log





Obélisque à la mémoire de Léon Progin, Bulle, Jardin anglais

Numéro d'inventaire	FR 6
Localisation, canton	Bulle, Jardin anglais, FR
Désignation	Obélisque à la mémoire de Léon Progin
Catégorie	Mémorial de personne
Sujet	Léon Progin; pionnier de l'aviation
Période	1886 - 1920
Forme	Obélisque
Coordonnées, altitude	2570990 1162557, 758.2
Année de réalisation	1920
Initiateur et artiste	Section des sous-officiers de la Gruyère
Inscriptions	La Section des Sous-officiers de la Gruyère a son camarade le sergent pilote-aviateur Léon Progin premier aviateur gruyérien detenteur des records suisses de hauteur 1919 tombé près de Tavel le 21 novembre 1920
Description générale	Dans le Jardin anglais de Bulle, un obélisque surmonté d'un aigle rappelle la mémoire de Léon Progin, pionnier de l'aviation mort en 1920 dans la chute de son appareil.
Informations complémentaires	
Crédits photos	FOAP log





Stèle à la mémoire de soldats de l'armée Bourbaki, Châtel-Saint-Denis, cimetière

Numéro d'inventaire	FR 7
Localisation, canton	Châtel-Saint-Denis, cimetière, FR
Désignation	Stèle à la mémoire de soldats de l'armée Bourbaki
Catégorie	Mémorial de troupes étrangères
Sujet	France ; Bourbaki ; internés ; guerre franco-prussienne
Période	1870 – 1871
Forme	Stèle
Coordonnées, altitude	2558755 1153230, 840.3
Année de réalisation	1905
Initiateur et artiste	Le Souvenir Français
Inscriptions	1898 – 1905 Le Souvenir Français à <i>Inscriptions de noms</i> Soldats de l'Armée de l'Est 1871
Description générale	Dans le cimetière de Châtel-Saint-Denis, une stèle rappelle la mémoire des soldats de l'armée Bourbaki morts en 1871.
Informations complémentaires	Mémorial Gen Web : http://www.memorialgenweb.org/memorial3/html/fr/resultcommune.php?dp-t=9140&idsource=29277&table=bp05 Wacker, Dominique : Monuments commémoratifs en Suisse : https://www.docker.ch/dominique/bourbaki-memoriaux/
Crédits photos	Commune de Châtel-Saint-Denis





Sculpture commémorant le service actif durant la Première Guerre mondiale, Châtel-Saint-Denis, Grand-Rue 40

Numéro d'inventaire	FR 8
Localisation, canton	Châtel-Saint-Denis, Grand-Rue 40, FR
Désignation	Sculpture commémorant le service actif durant la Première Guerre mondiale
Catégorie	Mémorial de service actif - Décédés
Sujet	Service actif ; Première Guerre mondiale
Période	1914 – 1918
Forme	Sculpture
Coordonnées, altitude	2558847 1153066, 820.4
Année de réalisation	1931
Initiateur et artiste	Artistes : Mme Pathe-Python et M. Oswald Pilloud
Inscriptions	Aux soldats de la Veveyse morts pour la Patrie 1914 – 1918 R.I.P.
Description générale	À Châtel-Saint-Denis, sur la façade de la maison au 40 de la Grand-Rue, un monument sculpté placé dans une niche représente « la résurrection du soldat ». Cette sculpture a été inaugurée le 13 décembre 1931.
Informations complémentaires	NotreHistoire.ch : Monuments aux morts : https://notrehistoire.ch/entries/l3WxDIKxW9m
Crédits photos	FOAP log





Pierre commémorative en mémoire d'un accident d'avion survenu le 29 novembre 1967, Cheyres-Châbles, Les Planches

Numéro d'inventaire	FR 9
Localisation, canton	Cheyres-Châbles, Les Planches, FR
Désignation	Pierre commémorative en mémoire d'un accident d'avion survenu le 29 novembre 1967
Catégorie	Mémorial d'accident
Sujet	Accident aérien
Période	1967
Forme	Pierre commémorative
Coordonnées, altitude	2551588 1184682, 637
Année de réalisation	1967
Initiateur et artiste	Non spécifié
Inscriptions	[C]pl René Gross 29.11.1967
Description générale	Près de Cheyres-Châbles, un monument rappelle la mémoire du cpl René Gross, mort le 29 novembre 1967 dans la chute de son avion près de Cheyres (FR). Le monument est placé à un endroit bien visible au bord d'un chemin pédestre et cyclable.
Informations complémentaires	Meyer, Fabienne : « Mais de temps à autre... l'un d'eux ne rentrait pas. » Denkmäler für Abstürze, Abschüsse und Unfälle in der Schweizer Militäraviatik. Hg. von der Schweizer Luftwaffe, Bern 2017.
Crédits photos	Fabienne Meyer, Armée suisse





Pierre commémorative à la mémoire d'Ernest Failloubaz, Estavayer, aérodrome de Payerne

Numéro d'inventaire	FR 10
Localisation, canton	Estavayer, aérodrome de Payerne, FR
Désignation	Pierre commémorative à la mémoire d'Ernest Failloubaz
Catégorie	Mémorial de personne
Sujet	Ernest Failloubaz ; pionnier de l'aviation
Période	1910 – 1960
Forme	Pierre commémorative
Coordonnées, altitude	2560448 1188742, 445.4
Année de réalisation	1960
Initiateur et artiste	Commune de Payerne
Inscriptions	1910 1960 Ernest Failloubaz pilote aviateur Brevet N° 1 1 ^{er} atterrissage à Payerne le 28.9.1910 Offert par la commune de Payerne
Description générale	Près de l'aérodrome de Payerne, un monument rappelle le premier atterrissage d'un avion sur cette piste. C'est le 28 septembre 1910 qu'Ernest Failloubaz atterrit pour la première fois à Payerne.
Informations complémentaires	DHS: Ernest Failloubaz : https://hls-dhs-dss.ch/fr/articles/041413/2006-03-27/
Crédits photos	Base aérienne 11





Obélisque à la mémoire de soldats de l'armée Bourbaki et de soldats autrichiens morts dans les guerres de coalition, Estavayer, cimetière d'Estavayer-le-Lac

Numéro d'inventaire	FR 11
Localisation, canton	Estavayer, cimetière d'Estavayer-le-Lac, FR
Désignation	Obélisque à la mémoire de soldats de l'armée Bourbaki et de soldats autrichiens morts dans les guerres de coalition
Catégorie	Mémorial de troupes étrangères
Sujet	France ; Bourbaki ; Autriche ; internés ; guerre franco-prussienne ; guerres de coalition
Période	1870 – 1871
Forme	Obélisque
Coordonnées, altitude	2554747 1188707, 453.9
Année de réalisation	1898
Initiateur et artiste	Le Souvenir Français
Inscriptions	Le Souvenir Français Soldats dormez en paix un peuple ami veille sur vous 1898 <i>Inscriptions de noms</i> A la mémoire des soldats français morts à Estavayer 1871 A la mémoire des soldats autrichiens morts à Estavayer 1814
Description générale	Dans le cimetière d'Estavayer-le-Lac, un obélisque rappelle la mémoire des soldats de l'armée Bourbaki morts en 1871 et des soldats autrichiens morts durant la sixième guerre de coalition en 1814.
Informations complémentaires	Mémorial Gen Web : http://www.memorialgenweb.org/memorial3/html/fr/resultcommune.php?dp-t=9140&idsource=36347&table=bp06 Wacker, Dominique : Monuments commémoratifs en Suisse : https://www.docker.ch/dominique/bourbaki-memoriaux/
Crédits photos	Guy Terrasse





Monument sculpté à la mémoire des victimes d'accidents des Forces aériennes, Estavayer, Musée Clin d'Ailes

Numéro d'inventaire	FR 12
Localisation, canton	Estavayer, Musée Clin d'Ailes, FR
Désignation	Monument sculpté à la mémoire des victimes d'accidents des Forces aériennes
Catégorie	Mémorial d'accident
Sujet	Accident aérien
Période	
Forme	Monument sculpté
Coordonnées, altitude	2560171 1188465, 444.6
Année de réalisation	2003
Initiateur et artiste	Artiste: Aridio Pellanda
Inscriptions	Mais de temps à autre, respectable pour l'éternité, l'un d'eux ne rentrait pas Antoine de Saint-Exupéry
Description générale	Le 1 ^{er} novembre 2003, le Musée Clin d'Ailes, à l'aérodrome de Payerne, a fait ériger un monument, œuvre d'Aridio Pellanda, à la mémoire de toutes les femmes et tous les hommes qui ont laissé leur vie dans un engagement des forces aériennes.
Informations complémentaires	Meyer, Fabienne: « Mais de temps à autre... l'un d'eux ne rentrait pas. » Denkmäler für Abstürze, Abschüsse und Unfälle in der Schweizer Militäraviatik. Hg. von der Schweizer Luftwaffe, Bern 2017.
Crédits photos	Fabienne Meyer, Armée suisse





Obélisque à la mémoire de soldats de l'armée Bourbaki, Fribourg, cimetière de Saint-Léonard

Numéro d'inventaire	FR 13
Localisation, canton	Fribourg, cimetière de Saint-Léonard, FR
Désignation	Obélisque à la mémoire de soldats de l'armée Bourbaki
Catégorie	Mémorial de troupes étrangères
Sujet	France ; Bourbaki ; internés ; guerre franco-prussienne
Période	1870 – 1871
Forme	Obélisque
Coordonnées, altitude	2578631 1185271, 608.4
Année de réalisation	1872
Initiateur et artiste	Architecte: Adolphe Fraise
Inscriptions	<p>Dormez en paix un peuple ami veille sur vous.</p> <p>A la mémoire de LXXXI soldats Français de l'armée de l'Est morts à Fribourg en MDCCCLXXI</p> <p>Mourir pour sa patrie est le sort le plus beau. Le plus digne d'envie.</p> <p>Le XV^e jour de septembre MDCCCLXXI La population de Fribourg dans des sentiments de reconnaissance envers Dieu a inauguré ce Monument.</p> <p>Sans avoir pu te sauver noble France. Ils ont vu sous nos cieux venir leur dernier jour. Mais en jetant vers toi leurs doux regards d'amour. D'amour et d'espérance.</p> <p><i>Inscriptions de noms</i></p>
Description générale	<p>Au cimetière Saint-Léonard à Fribourg, un obélisque rappelle la mémoire des soldats de l'armée Bourbaki morts en 1871. Il a été inauguré le 15 septembre 1872 aux Neigles, puis transféré en 1890 au cimetière de la Miséricorde et finalement, au XX^e siècle, à son emplacement actuel. À côté du monument se trouvent neuf tombes individuelles.</p>
Informations complémentaires	<p>Mémorial Gen Web : http://www.memorialgenweb.org/memorial3/html/fr/resultcommune.php?dp-t=9140&idsource=29358&table=bp05</p> <p>Les Verrières rappellent l'accueil des Bourbakis à Fribourg, in: Bulletin d'information de la Ville de Fribourg, Décembre 2015, p. 16 – 17.</p> <p>Wacker, Dominique: Monuments commémoratifs en Suisse: https://www.docker.ch/dominique/bourbaki-memoriaux/</p> <p>Guldin, A.: Souvenir dédié aux parents et amis des soldats de l'Armée Française internés et morts en Suisse en 1871 par A. Guldin, St-Gall 1898.</p>
Crédits photos	Guy Terrasse



Sculpture à la mémoire des professeurs et des élèves de l'école de la Villa Saint-Jean morts durant la Première et la Seconde Guerre mondiale, Fribourg, cimetière de Saint-Léonard

Numéro d'inventaire	FR 14
Localisation, canton	Fribourg, cimetière de Saint-Léonard, FR
Désignation	Sculpture à la mémoire des professeurs et des élèves de l'école de la Villa Saint-Jean morts durant la Première et la Seconde Guerre mondiale
Catégorie	Mémorial de troupes étrangères
Sujet	France ; Première Guerre mondiale ; Seconde Guerre mondiale
Période	1914 - 1918 ; 1939 - 1945
Forme	Sculpture
Coordonnées, altitude	2574874 1197142, 445.1
Année de réalisation	Inconnu
Initiateur et artiste	Non spécifié
Inscriptions	Aux professeurs et élèves de la Villa Saint-Jean <i>Inscriptions de noms</i> 1914 - 1918 De toute son âme 1939-1945
Description générale	Au cimetière Saint-Léonard à Fribourg, un monument rappelle la mémoire des professeurs et des élèves de l'école de la Villa Saint-Jean morts durant la Première et la Seconde Guerre mondiale. Cette école internationale fut en activité à Fribourg de 1903 à 1970. Le monument a été déplacé de l'école au cimetière en 1970.
Informations complémentaires	Mémorial Gen Web : http://www.memorialgenweb.org/memorial3/html/fr/resultcommune.php?dp-t=9140&idsource=31636&table=bp05
Crédits photos	Guy Terrasse



Plaques à la mémoire des internés français, belges et britanniques de la Première Guerre mondiale, Fribourg, École de Culture Générale de Fribourg

Numéro d'inventaire	FR 15
Localisation, canton	Fribourg, École de Culture Générale de Fribourg, FR
Désignation	Plaques à la mémoire des internés français, belges et britanniques de la Première Guerre mondiale
Catégorie	Mémorial de troupes étrangères
Sujet	Belgique ; France ; Grande-Bretagne ; internés ; Première Guerre mondiale
Période	1917 – 1919
Forme	Plaque commémorative
Coordonnées, altitude	2577795 1183907, 669
Année de réalisation	1919
Initiateur et artiste	British Red Cross ; France ; Belgique
Inscriptions	<p>This Tablet has been presented by the British Red Cross to the Hôpital des Alliés at Fribourg in commemoration of the kindness and hospitality shewn to the british interned who were treated at this hospital from may 3rd 1917 to jan 15th 1919 6 officers, 193 N.C.O.'S and men.</p> <p>La France reconnaissante à l'Hôpital des Alliés à Fribourg, à ses médecins, à ses infirmières, qui ont consacré leur science et leur dévouement à soigner pendant la guerre 46 officiers et 994 soldats français internés en Suisse 1 mai 1917 – 17 janvier 1919.</p> <p>Hommage offert par la Belgique à l'Hôpital des Alliés à Fribourg en reconnaissance des soins dévoué et affectueux donnés à ses officiers et à ses soldats internés durant la Grande Guerre Du 3 mai 1917 au 17 janvier 1919 10 officiers, 108 soldats.</p>
Description générale	À l'entrée de l'ancien hôpital, actuellement l'École de Culture Générale de Fribourg (ECGF), trois plaques de marbre à inscription dorée rappellent les soins donnés ici à des internés français, belges et britanniques pendant la Première Guerre mondiale.
Informations complémentaires	Mémorial Gen Web : www.memorialgenweb.org/memorial3/html/fr/resultcommune.php?dp-t=9140&idsource=130918&table=00
Crédits photos	Ecole de Culture Générale Fribourg





Plaque commémorative en mémoire du service actif durant la grève générale de novembre 1918, Fribourg, église Notre-Dame

Numéro d'inventaire	FR 16
Localisation, canton	Fribourg, église Notre-Dame, FR
Désignation	Plaque commémorative en mémoire du service actif durant la grève générale de novembre 1918
Catégorie	Mémorial de service actif – Décédés
Sujet	Service actif ; service de troupe ; grève générale
Période	1918
Forme	Plaque commémorative
Coordonnées, altitude	2578860 1183995, 588.1
Année de réalisation	1920
Initiateur et artiste	Non spécifié
Inscriptions	Fribourgeois souvenez-vous des officiers, sous-officiers et soldats du régiment d'infanterie 7 morts au service de la patrie pendant les journées de novembre 1918. R.I.P.
Description générale	Une plaque apposée contre la façade sud de l'église Notre-Dame rappelle la mémoire des 41 militaires fribourgeois morts de la grippe espagnole à la suite de l'engagement du régiment d'infanterie 7 pour le maintien de l'ordre à Berne lors de la grève générale de novembre 1918.
Informations complémentaires	Barras, Pierre: Novembre 1918. Sur les pas du régiment 7, Fribourg 1968. Baechler, Jean-Luc (et al.): Le régiment d'infanterie de montagne 7 1912 – 2003, Fribourg 2003. À la mémoire des soldats fribourgeois morts pour la Patrie, in: La Liberté, 12.11.1920 : https://www.e-newspaperarchives.ch/?a=d&d=LLE19201112-01.2.13&e=-----fr-20--1--img-txIN-----0-----
Crédits photos	Laurent Auberson, Schaffhausen





Plaque commémorative de l'invasion française en 1798, Fribourg, église Saint-Michel

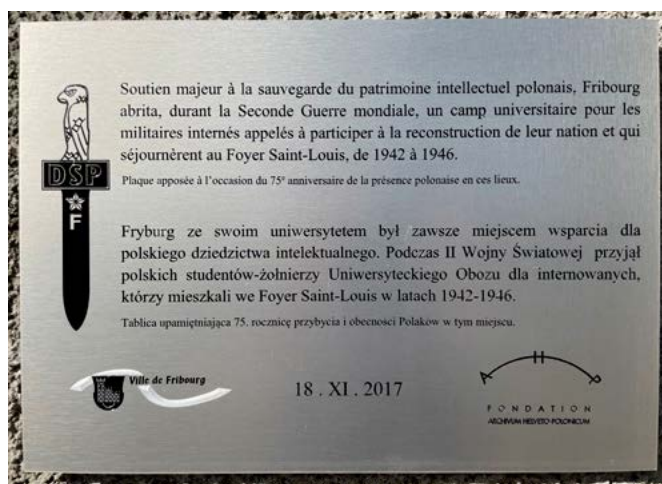
Numéro d'inventaire	FR 17
Localisation, canton	Fribourg, église Saint-Michel, FR
Désignation	Plaque commémorative de l'invasion française en 1798
Catégorie	Mémorial de bataille – Invasion française
Sujet	Invasion française
Période	1798
Forme	Plaque commémorative
Coordonnées, altitude	2578555 1183934, 627.3
Année de réalisation	1999
Initiateur et artiste	Collège St-Michel
Inscriptions	<p>Le 2 mars 1798, les troupes françaises du général Pijon ont occupé militairement la ville de Fribourg. Au cours des opérations, un boulet de canon a endommagé la façade de cette église.</p> <p>Afin de maintenir la trace de ces événements, la classe 2 fr. AB1 (1998 – 1999) du Collège St.-Michel a contribué à la conservation de l'impact du boulet.</p> <p>2 mars 1999</p> <p><i>Inscription identique en allemand</i></p>
Description générale	Sur la façade de l'église Saint-Michel de Fribourg, une plaque commémorative a été apposée à côté de l'impact d'un boulet de canon tiré par les Français le 2 mars 1798, lors de l'occupation de la ville. Le projectile avait endommagé la façade.
Informations complémentaires	DHS. Invasion française: https://hls-dhs-dss.ch/fr/articles/008915/2021-09-14/
Crédits photos	Matthias Hemund, Armée suisse





Plaque commémorative à la mémoire des Polonais internés pendant la Seconde Guerre mondiale, Fribourg, Foyer Saint-Louis

Numéro d'inventaire	FR 18
Localisation, canton	Fribourg, Foyer Saint-Louis, FR
Désignation	Plaque commémorative à la mémoire des Polonais internés pendant la Seconde Guerre mondiale
Catégorie	Mémorial de troupes étrangères
Sujet	Pologne ; internés ; Seconde Guerre mondiale
Période	1942 - 1946
Forme	Plaque commémorative
Coordonnées, altitude	2578551 1184455, 587.4
Année de réalisation	2017
Initiateur et artiste	Ville de Fribourg ; Fondation Archivum Helveto-Polonicum (AHP)
Inscriptions	Soutien majeur à la sauvegarde du patrimoine intellectuel polonais, Fribourg abrita, durant la Seconde Guerre mondiale, un camp universitaire pour les militaires internés appelés à participer à la reconstruction de leur nation et qui séjournèrent au Foyer Saint-Louis de 1942 à 1946. Plaque apposée à l'occasion du 75 ^e anniversaire de la présence polonaise en ces lieux <i>Inscription identique en polonais</i> Ville de Fribourg 18. XI. 2017 AHP Archivum Helveto-Polonicum
Description générale	Au Foyer Saint-Louis à Fribourg, une plaque commémorative rappelle l'admission d'internés polonais à l'Université de Fribourg. Cette plaque commémorative a été inaugurée le 18 novembre 2017 en présence de l'ambassadeur de Pologne.
Informations complémentaires	Ville de Fribourg : Hommage aux militaires internés polonais du Camp universitaire de Fribourg : https://www.ville-fribourg.ch/actualites/hommage-aux-militaires-internes-polonais-du-camp-universitaire-de-fribourg
Crédits photos	Fondation St-Louis, Fribourg





Plaque commémorative de la bataille de Morat en 1476, Fribourg, Hôtel de Ville

Numéro d'inventaire	FR 19
Localisation, canton	Fribourg, Hôtel de Ville, FR
Désignation	Plaque commémorative de la bataille de Morat en 1476
Catégorie	Mémorial de bataille – Ancienne Confédération suisse
Sujet	Bataille de Morat ; guerres de Bourgogne
Période	1476
Forme	Plaque commémorative
Coordonnées, altitude	2578810 1183849, 590.8
Année de réalisation	Inconnu
Initiateur et artiste	Non spécifié
Inscriptions	
Description générale	À côté de l'entrée de l'Hôtel de Ville de Fribourg sont apposés deux bas-reliefs représentant, l'un la bataille de Morat en 1476 et l'autre le Convent de Stans de 1481.
Informations complémentaires	DHS. Bataille de Morat : https://hls-dhs-dss.ch/fr/articles/008884/2010-09-02/ DHS. Guerres de Bourgogne : https://hls-dhs-dss.ch/fr/articles/008881/2011-03-17/
Crédits photos	Peter Reichert





Relief commémorant le service actif durant la Première et la Seconde Guerre mondiale, Fribourg, Hôtel de Ville

Numéro d'inventaire	FR 20
Localisation, canton	Fribourg, Hôtel de Ville, FR
Désignation	Relief commémorant le service actif durant la Première et la Seconde Guerre mondiale
Catégorie	Mémorial de service actif – Décédés
Sujet	Service actif ; Première Guerre mondiale ; Seconde Guerre mondiale
Période	1914 – 1919 ; 1939 – 1945
Forme	Relief
Coordonnées, altitude	2578818 1183850, 591.1
Année de réalisation	1920
Initiateur et artiste	Canton de Fribourg ; Artiste : Ampelio Regazzoni
Inscriptions	Le Canton de Fribourg à ses enfants morts au service de la patrie 1914 1919 1939 1945
Description générale	Sur la place de l'Hôtel de Ville à Fribourg est dressé un relief représentant un soldat prêtant serment. Il a été inauguré le 11 novembre 1920. Les années de la Seconde Guerre mondiale ont été ajoutées ultérieurement. Le monument rappelle la mémoire des soldats fribourgeois morts durant les services actifs.
Informations complémentaires	Tornare, Alain-Jacques : Fribourg pendant la Première Guerre mondiale, in : Bulletin d'information de la Ville de Fribourg, Mai 2016, p. 15 : https://www.ville-fribourg.ch/sites/default/files/325_1700.pdf
Crédits photos	Mireille Hayoz, État de Fribourg





Sculpture « Le coureur de Morat » commémorant la bataille de Morat en 1476, Fribourg, place de l'Hôtel de Ville


Numéro d'inventaire	FR 21
Localisation, canton	Fribourg, place de l'Hôtel de Ville, FR
Désignation	Sculpture « Le coureur de Morat » commémorant la bataille de Morat en 1476
Catégorie	Mémorial de bataille – Ancienne Confédération suisse
Sujet	Bataille de Morat ; guerres de Bourgogne
Période	1476
Forme	Sculpture
Coordonnées, altitude	2578797 1183891, 589.6
Année de réalisation	1989
Initiateur et artiste	Artistes : Emile Angéloz et Bruno Baeriswyl
Inscriptions	<i>Inscription de la plaque près du tilleul :</i> Tilleul de Morat Authentique descendant du tilleul historique cinq fois centenaire qui se trouvait à proximité ce tilleul a été obtenu par bouturage de son ancêtre. Il a été mis en terre le dimanche des Rameaux 15 avril 1984 et continue ainsi à commémorer la victoire des troupes confédérées et de leurs alliés fribourgeois sur Charles le Téméraire, Duc de Bourgogne, le 22 juin 1476 à Morat, événement dont une des conséquences devait être l'entrée de Fribourg dans la Confédération en 1481.
Description générale	Sur la route longeant la place de l'Hôtel de Ville de Fribourg, une sculpture a été installée en 1989 à l'emplacement où se trouvait jusqu'alors un tilleul. Selon la légende, ce tilleul aurait été planté à l'endroit même où un courrier venu à la course annoncer la victoire des Confédérés sur les Bourguignons à Morat serait mort d'épuisement. De nouveaux arbres ont été obtenus à partir des boutures de l'ancien tilleul. L'un d'entre eux s'élève maintenant non loin de l'emplacement original, sur la place de l'Hôtel de Ville, avec une plaque scellée dans le sol qui explique l'histoire du courrier de Morat et du tilleul.
Informations complémentaires	DHS. Bataille de Morat : https://hls-dhs-dss.ch/fr/articles/008884/2010-09-02/ DHS. Guerres de Bourgogne : https://hls-dhs-dss.ch/fr/articles/008881/2011-03-17/pARTicip : Der Murtenläufer : http://catalog.particip-app.ch/de/artwork/49569
Crédits photos	Matthias Hemund, Armée suisse





Sculpture en mémoire des Polonais internés durant la Seconde Guerre mondiale, Gibloux, église de Villarlod

Numéro d'inventaire	FR 22
Localisation, canton	Gibloux, église de Villarlod, FR
Désignation	Sculpture en mémoire des Polonais internés durant la Seconde Guerre mondiale
Catégorie	Mémorial de troupes étrangères
Sujet	Pologne ; internés ; Seconde Guerre mondiale
Période	1944
Forme	Sculpture
Coordonnées, altitude	2568184 1172738, 809.9
Année de réalisation	1944
Initiateur et artiste	Polonais internés
Inscriptions	Polacy Szwajcarii Les polonais à Villarlod 1944
Description générale	Devant l'église de Villarlod, un monument à l'aigle de Pologne rappelle la mémoire des Polonais internés ici durant la Seconde Guerre mondiale.
Informations complémentaires	Commune de Gibloux: Le Glèbe: https://commune-gibloux.ch/a-propos/le-glebe
Crédits photos	FOAP log





Wandmalerei für das Berner Tarndetachment 2, Gurmels, Biberenächer

Inventar-Nr	FR 34
Standort, Kanton	Gurmels, Biberenächer, FR
Bezeichnung	Wandmalerei für das Berner Tarndetachment 2
Kategorie	Aktivdienstdenkmal – Truppe
Thema	Aktivdienst; Truppendienst; Zweiter Weltkrieg
Zeitraum	1939 – 1945
Form	Wandmalerei
Koordinaten, Höhe	2580190 1194513, 535.9
Baujahr	1941
Urheber*in / Künstler*in	Berner Tarndetachment 2
Inschriften	Tarn. Det. 2 BE 1941
Allgemeine Beschreibung	Bei Gurmels befindet sich die ursprünglich aus dem Ersten Weltkrieg stammende Sperrstelle Biberenächer. Dieser alte Stützpunkt wurde übernommen und im Laufe des Zweiten Weltkrieges den neuen Bedürfnissen angepasst. 1941 wurde der Kehlgraben erweitert und in einen Tankgraben verwandelt. In diesem Tankgraben hat sich das Berner Tarndetachment 2 mit einer kunstvollen Malerei verewigt. Die Inschrift ist in eine Banderole gesetzt, die von zwei Wappen flankiert wird. Davon ist nur noch das Berner Wappen zu erkennen. Die Malerei ist heute stark verschmutzt und teilweise verblasst.
Weitere Informationen	Festung Oberland: https://www.festung-oberland.ch/sperrren/mechanisierte-division-1/biberenaecher/
Bildnachweis	Alice Hostettler, Bern





Obélisque à la mémoire de soldats de l'armée Bourbaki, Hauterive, abbaye cistercienne

Numéro d'inventaire	FR 23
Localisation, canton	Hauterive, abbaye cistercienne, FR
Désignation	Obélisque à la mémoire de soldats de l'armée Bourbaki
Catégorie	Mémorial de troupes étrangères
Sujet	France ; Bourbaki ; internés ; guerre franco-prussienne
Période	1870 – 1871
Forme	Obélisque
Coordonnées, altitude	2575498 1179331, 577.5
Année de réalisation	1872
Initiateur et artiste	Non spécifié
Inscriptions	Armée de l'Est <i>Inscriptions de noms</i> 1871
Description générale	Dans le jardin du couvent cistercien d'Hauterive, un obélisque rappelle la mémoire de deux soldats de l'armée Bourbaki morts en 1871.
Informations complémentaires	Wacker, Dominique : Monuments commémoratifs en Suisse : https://www.docker.ch/dominique/bourbaki-memoriaux/
Crédits photos	Dominique Wacker





Plaque commémorative à la mémoire de soldats de l'armée Bourbaki, Hauterive, église d'Ecuvillens


Numéro d'inventaire	FR 24
Localisation, canton	Hauterive, église d'Ecuvillens, FR
Désignation	Plaque commémorative à la mémoire de soldats de l'armée Bourbaki
Catégorie	Mémorial de troupes étrangères
Sujet	France ; Bourbaki ; internés ; guerre franco-prussienne
Période	1870 – 1871
Forme	Plaque commémorative
Coordonnées, altitude	2573127 1178608, 690.6
Année de réalisation	1872
Initiateur et artiste	Non spécifié
Inscriptions	À la mémoire de <i>Inscriptions de noms</i> Soldats de l'armée de l'Est 1871 Plaque restaurée en 1912 par le Souvenir Français en Suisse
Description générale	Sur le mur de l'église d'Écuvillens, une plaque commémorative rappelle la mémoire de deux soldats de l'armée Bourbaki morts en 1871. La plaque a été restaurée en 1912.
Informations complémentaires	Mémorial Gen Web : http://www.memorialgenweb.org/memorial3/html/fr/resultcommune.php?dp-t=9140&idsource=62355&table=bp09 Wacker, Dominique : Monuments commémoratifs en Suisse : https://www.docker.ch/dominique/bourbaki-memoriaux/
Crédits photos	Guy Terrasse





Croix commémorative à la mémoire de soldats de l'armée Bourbaki, Meyriez, cimetière

Numéro d'inventaire	FR 25
Localisation, canton	Meyriez, cimetière, FR
Désignation	Croix commémorative à la mémoire de soldats de l'armée Bourbaki
Catégorie	Mémorial de troupes étrangères
Sujet	France ; Bourbaki ; internés ; guerre franco-prussienne
Période	1870 – 1871
Forme	Croix
Coordonnées, altitude	2574874 1197142, 445.1
Année de réalisation	1872
Initiateur et artiste	Non spécifié
Inscriptions	À la mémoire des soldats français internés à Morat Morts en février et mars 1871 à l'hôpital du Bon Vouloir Inscriptions de noms
Description générale	Au cimetière de Meyriez, une croix commémorative rappelle la mémoire des soldats de l'armée Bourbaki morts en 1871 à l'hôpital du Bon-Vouloir, et de ceux qui ont été internés à Morat.
Informations complémentaires	Mémorial Gen Web : http://www.memorialgenweb.org/memorial3/html/fr/resultcommune.php?dp-t=9140&idsource=29463&table=bp05 Wacker, Dominique : Monuments commémoratifs en Suisse : https://www.docker.ch/dominique/bourbaki-memoriaux/ Guldin, A. : Souvenir dédié aux parents et amis des soldats de l'Armée Française internés et morts en Suisse en 1871 par A. Guldin, St-Gall 1898.
Crédits photos	Dominique Wacker





Inscription pour le bataillon de sapeurs 19/11, Mont-Vully, Bois de l'Ecole

Numéro d'inventaire	FR 35
Localisation, canton	Mont-Vully, Bois de l'Ecole, FR
Désignation	Inscription pour le bataillon de sapeurs 19/11
Catégorie	Mémorial de service actif – Troupe
Sujet	Service de troupe ; service actif ; Première Guerre mondiale
Période	1914
Forme	Inscription
Coordonnées, altitude	2572870 1200578, 615
Année de réalisation	1914
Initiateur et artiste	Bataillon de sapeurs 19/11
Inscriptions	Guerre 1914 bat. sap. 19/11
Description générale	Le bataillon de sapeurs 19/11 a laissé une inscription sur un bunker situé devant le « Réduit du Vully » pendant la Première Guerre mondiale.
Informations complémentaires	Festung Oberland : https://www.festung-oberland.ch/sperren/mechanisierte-division-1/murten-mont-vully/
Crédits photos	Matthias Hemund, Armée suisse





Relief pour la compagnie d'artillerie 11, Mont-Vully, Champ de la Vigne

Numéro d'inventaire	FR 36
Localisation, canton	Mont-Vully, Champ de la Vigne, FR
Désignation	Relief pour la compagnie d'artillerie 11
Catégorie	Mémorial de service actif – Troupe
Sujet	Service de troupe ; service actif ; Première Guerre mondiale
Période	1915
Forme	Relief
Coordonnées, altitude	2573453 1201052, 586.8
Année de réalisation	1915
Initiateur et artiste	Compagnie d'artillerie 11
Inscriptions	Cie 11 Artillerie à pied 1915
Description générale	Près d'un poste d'observation d'artillerie au Champ de la Vigne, la compagnie d'artillerie 11 a réalisé un relief à l'occasion de son service actif pendant la Première Guerre mondiale. Les armoiries colorées des cantons de Vaud et de Genève ont été encastrées à gauche et à droite de l'année.
Informations complémentaires	Festung Oberland : https://www.festung-oberland.ch/sperrren/mechanisierte-division-1/murten-mont-vully/
Crédits photos	Matthias Hemund, Armée suisse





Inscription pour la compagnie 11 LW, Mont-Vully, Champ de la Vigne

Numéro d'inventaire	FR 37
Localisation, canton	Mont-Vully, Champ de la Vigne, FR
Désignation	Inscription pour la compagnie 11 LW
Catégorie	Mémorial de service actif – Troupe
Sujet	Service de troupe ; service actif ; Première Guerre mondiale
Période	1915
Forme	Inscription
Coordonnées, altitude	2573471 1201046, 584.9
Année de réalisation	1915
Initiateur et artiste	Comp. 11 LW
Inscriptions	1915 Comp 11 LW.
Description générale	Sur une position d'artillerie près du Champ de la Vigne, la Comp. 11 LW a laissé une inscription pendant son service actif durant la Première Guerre mondiale.
Informations complémentaires	Festung Oberland : https://www.festung-oberland.ch/sperren/mechanisierte-division-1/murten-mont-vully/
Crédits photos	Matthias Hemund, Armée suisse





Plaque commémorative pour le Réduit du Vully pendant la Première Guerre mondiale, Mont-Vully, La Sise

Numéro d'inventaire	FR 38
Localisation, canton	Mont-Vully, La Sise, FR
Désignation	Plaque commémorative pour le Réduit du Vully pendant la Première Guerre mondiale
Catégorie	Mémorial de service actif – Troupe
Sujet	Service actif ; Première Guerre mondial
Période	1914 – 1915
Forme	Plaque commémorative
Coordonnées, altitude	2572492 1200690, 623
Année de réalisation	1915
Initiateur et artiste	Non spécifié
Inscriptions	Réduit du Vully. 1914 – 15.
Description générale	Sur l'ancien point d'appui d'infanterie « Réduit du Vully », une plaque commémorative rappelle le service actif de la Première Guerre mondiale. La fortification n'a pas pu être démantelée après la guerre, faute de ressources. Des parties ont été restaurées et sont encore accessibles aujourd'hui. Le site est équipé de panneaux d'information en allemand et en français.
Informations complémentaires	Festung Oberland : https://www.festung-oberland.ch/sperren/mechanisierte-division-1/murten-mont-vully/
Crédits photos	Matthias Hemund, Armée suisse





Pierre commémorative du bataillon de génie 21, Mont-Vully, sommet

Numéro d'inventaire	FR 26
Localisation, canton	Mont-Vully, sommet, FR
Désignation	Pierre commémorative du bataillon de génie 21
Catégorie	Mémorial de troupes
Sujet	Bataillon du génie
Période	1912 – 2003
Forme	Pierre commémorative
Coordonnées, altitude	2573763 1201491, 653.3
Année de réalisation	2003
Initiateur et artiste	Bataillon du génie 21
Inscriptions	BAT G 21 1912 – 2003
Description générale	Sur le Mont Vully, une plaque de béton a été érigée en souvenir du bataillon du génie 21.
Informations complémentaires	
Crédits photos	Alice Hostettler, Berne





Obelisk für die Schlacht bei Murten 1476, Murten, Bockmättli

Inventar-Nr	FR 27
Standort, Kanton	Murten, Bockmättli, FR
Bezeichnung	Obelisk für die Schlacht bei Murten 1476
Kategorie	Schlachtendenkmal – Alte Eidgenossenschaft
Thema	Schlacht bei Murten; Burgunderkriege
Zeitraum	1476
Form	Obelisk
Koordinaten, Höhe	2574199 1196590, 440.4
Baujahr	1822
Urheber*in / Künstler*in	Kanton Freiburg
Inschriften	Victoriam XXII Jun MCCCCLXXVI patrum concordia partam novo signat lapide respublica Friburg MDCCCXXII
Allgemeine Beschreibung	Ausserhalb Meyriez in Murten erinnert seit 1822 ein Obelisk an die Schlacht von Murten 1476. Der Obelisk steht an der Stelle, an der zuvor ein Beinhaus stand.
Weitere Informationen	HLS. Schlacht bei Murten: https://hls-dhs-dss.ch/de/articles/008884/2010-09-02/ HLS. Burgunderkriege: https://hls-dhs-dss.ch/de/articles/008881/2011-03-17/ «Der Obelisk ist herausgeputzt», in: Freiburger Nachrichten, 21.06.2016: www.freiburger-nachrichten.ch/nachrichten-see/der-obelisk-ist-herausgeputzt Pfister, Christoph: Historische Denkmäler in der Schweiz (Historisch-philologische Werke 8), Norderstedt 2019. Mueller Etelka: «Die Freiburger wollten die Schlacht wohl für sich pachten», in: Freiburger Nachrichten, 09.06.2023: https://freiburger-nachrichten.ch/story/182284/die-freiburger-wollten-die-schlacht-wohl-f%C3%BCr-sich-pachten
Bildnachweis	Peter Reichert





Obelisk für verstorbene Bourbaki-Soldaten, Murten, Friedhof

Inventar-Nr	FR 28
Standort, Kanton	Murten, Friedhof, FR
Bezeichnung	Obelisk für verstorbene Bourbaki-Soldaten
Kategorie	Denkmal für fremde Truppen
Thema	Frankreich; Bourbaki; Internierte; Deutsch-Französischer Krieg
Zeitraum	1870 – 1871
Form	Obelisk
Koordinaten, Höhe	2575817 1197785, 446.7
Baujahr	1872
Urheber*in / Künstler*in	Keine Angaben
Inschriften	A la mémoire de <i>Inschriften von Namen</i> soldats Français de l'armée de l'Est décédés en 1871 à l'ambulance de Morat. Dieu leur donne la paix
Allgemeine Beschreibung	Auf dem Friedhof von Murten erinnert ein Obelisk an die im Jahr 1871 verstorbenen Soldaten der Bourbaki-Armee.
Weitere Informationen	Mémorial Gen Web: http://www.memorialgenweb.org/memorial3/html/fr/resultcommune.php?dpt=9140&idsource=29353&table=bp05 Wacker, Dominique: Monuments commémoratifs en Suisse: https://www.docker.ch/dominique/bourbaki-memoriaux/
Bildnachweis	Dominique Wacker



A la mémoire
de
A. BETHE
L. J. EXERTIER
H. FOURNIER
L. ROBLAIN
soldats Français
de l'armée de l'Est
décédés en 1871
à l'ambulance de Morat.

DIEU LEUR DONNE LA PAIX!



Adrian von Bubenberg-Brunnen, Murten, Schulhaus Berntor

Inventar-Nr	FR 29
Standort, Kanton	Murten, Schulhaus Berntor, FR
Bezeichnung	Adrian von Bubenberg-Brunnen
Kategorie	Personendenkmal
Thema	Adrian von Bubenberg; Schlacht bei Murten; Burgunderkriege
Zeitraum	1434 – 1479
Form	Brunnen
Koordinaten, Höhe	2575659 1197648, 453.9
Baujahr	1955
Urheber*in / Künstler*in	Künstler: Willi Burla
Inschriften	1840
Allgemeine Beschreibung	Vor dem Schulhaus Berntor in Murten steht auf einem Sockel in einem Brunnen eine Figur von Adrian von Bubenberg. Der Brunnen wurde 1840 erbaut, nach seiner Zerstörung 1953 wurde er 1955 nach einer freien Nachbildung wieder erschaffen.
Weitere Informationen	HLS. Adrian I. von Bubenberg: https://hls-dhs-dss.ch/de/articles/016654/2003-01-27/
Bildnachweis	Matthias Hemund, Schweizer Armee





Gedenkplatz des Infanterie Regimentes 1, Plaffeien, Schwarzsee Bad

Inventar-Nr	FR 39
Standort, Kanton	Plaffeien, Schwarzsee Bad, FR
Bezeichnung	Gedenkplatz des Infanterie Regimentes 1
Kategorie	Truppendenkmal
Thema	Truppendienst; Infanterie
Zeitraum	
Form	Gedenkplatz
Koordinaten, Höhe	2587676 1168117, 1046.1
Baujahr	1994
Urheber*in / Künstler*in	Vereinigung der Ehemaligen des Inf Rgt 1
Inschriften	Inf Bat 1 S Bat 3 Füs Bat 17 Bat Fus 20 Füs Bat 23 Füs Bat 101
Allgemeine Beschreibung	Am Ufer des Schwarzsees, unterhalb des Ausbildungszentrums des Bundesamtes für Zivildienst, wurde 1994 ein Gedenkort für das im Rahmen der Armee reform 95 aufgelöste Infanterie Regiment 1 geschaffen. Die Inschriften verweisen auf die Abteilungen des Infanterie Regimentes 1.
Weitere Informationen	N.N.: «Gedenkfeier am Ufer des Schwarzsees», in: Freiburger Nachrichten, 21.09.2004: https://freiburger-nachrichten.ch/story/22660/gedenkfeier-am-ufer-des-schwarzsees
Bildnachweis	Fabienne Meyer, Schweizer Armee





Obélisque à la mémoire des soldats de l'armée Bourbaki, Romont, cimetière

Numéro d'inventaire	FR 30
Localisation, canton	Romont, cimetière, FR
Désignation	Obélisque à la mémoire des soldats de l'armée Bourbaki
Catégorie	Mémorial de troupes étrangères
Sujet	France ; Bourbaki ; internés ; guerre franco-prussienne
Période	1870 – 1871
Forme	Obélisque
Coordonnées, altitude	2560109 1171372, 768.7
Année de réalisation	1872
Initiateur et artiste	Non spécifié
Inscriptions	Aux soldats Français décédés à Romont 1871 RIP
Description générale	Au cimetière de Romont, un obélisque rappelle la mémoire des soldats de l'armée Bourbaki morts en 1871.
Informations complémentaires	Mémorial Gen Web : http://www.memorialgenweb.org/memorial3/html/fr/resultcommune.php?dp-t=9140&idsource=29354&table=bp05 Wacker, Dominique : Monuments commémoratifs en Suisse : https://www.docker.ch/dominique/bourbaki-memoriaux/ Guldin, A : Souvenir dédié aux parents et amis des soldats de l'Armée Française internés et morts en Suisse en 1871 par A. Guldin, St-Gall 1898.
Crédits photos	Dominique Wacker





Pierre commémorative en souvenir du bombardement de Praratoud, Surpierre, Praratoud

Numéro d'inventaire	FR 40
Localisation, canton	Surpierre, Praratoud, FR
Désignation	Pierre commémorative en souvenir du bombardement de Praratoud
Catégorie	Mémorial spécial
Sujet	Seconde Guerre mondial ; Grande-Bretagne ; bombardement ; mobilisation
Période	1943 ; 1939 – 1945
Forme	Pierre commémorative
Coordonnées, altitude	2554791 1176132, 662.4
Année de réalisation	1945
Initiateur et artiste	Non spécifié
Inscriptions	Reconnaissance à Dieu en souvenir du bombardement anglais du 13 VII 1943 Mobilisation du guerre 1939 – 1945
Description générale	Dans la nuit du 12 au 13 juin 1943, un bombardier anglais a survolé Praratoud et a largué des explosifs au-dessus du village. Un seul d'entre eux a explosé à la lisière de la forêt. Le bombardier faisait partie d'une escadrille à destination de Turin. Comme d'autres avions, ce bombardier quadrimoteur a été pris pour cible par les canons antiaériens suisses et a traversé des zones orageuses. L'appareil en difficulté aurait largué une partie de sa cargaison afin de gagner de l'altitude. Cette nuit-là, deux avions se sont écrasés dans les Alpes suisses, l'un sur les pentes du Grammont au-dessus du Bouveret, l'autre dans la région de Sion. Il est possible que le premier ait été celui qui a bombardé le village dans le district de la Broye. La pierre commémorative rappelle les événements de cette nuit-là et la mobilisation pendant la Seconde Guerre mondiale.
Informations complémentaires	von Reding, Jost ; Michel, Antoine : « Une nuit de 1943, un bombardier anglais larguait des explosifs sur le village de Praratoud », dans : RTS, 16.07.2024 : https://www.rts.ch/info/regions/fribourg/2024/article/une-nuit-de-1943-un-bombardier-anglais-larguait-des-explosifs-sur-le-village-de-praratoud-28570391.html
Crédits photos	Matthias Hemund, Armée suisse





Gedenkstein für den Aktivdienst im Ersten und Zweiten Weltkrieg, Tafers, Kirche

Inventar-Nr	FR 31
Standort, Kanton	Tafers, Kirche, FR
Bezeichnung	Gedenkstein für den Aktivdienst im Ersten und Zweiten Weltkrieg
Kategorie	Aktivdienstdenkmal – Verstorbene
Thema	Aktivdienst; Erster Weltkrieg; Zweiter Weltkrieg
Zeitraum	1914 – 1918; 1939 – 1945
Form	Gedenkstein
Koordinaten, Höhe	2583066 1184927, 653.8
Baujahr	1975
Urheber*in / Künstler*in	Keine Angaben
Inschriften	1914 1918 Den verstorbenen Soldaten des Sensebezirkes 1939 1945
Allgemeine Beschreibung	Neben der Kirche von Tafers wurde 1975 ein Findling mit Inschrift eingeweiht, der eine ältere Gedenktafel an der Kirchenmauer ersetzte und der an die in den beiden Aktivdiensten verstorbenen Soldaten des Sensebezirkes erinnert.
Weitere Informationen	
Bildnachweis	Matthias Hemund, Schweizer Armee





Gedenkkreuz für einen Flugzeugabsturz am 09.08.1955, Tafers, Oberdorf

Inventar-Nr	FR 32
Standort, Kanton	Tafers, Oberdorf, FR
Bezeichnung	Gedenkkreuz für einen Flugzeugabsturz am 09.08.1955
Kategorie	Unglücksdenkmal
Thema	Luftwaffenunglück
Zeitraum	1955
Form	Kreuz
Koordinaten, Höhe	2582507 1185150, 652.1
Baujahr	1955
Urheber*in / Künstler*in	Angehörige
Inschriften	Hier starb am 9. Aug. 1955 Feldw. Gerhard Bünter geb. 24.8.1930 Dallenwil NW Pilot Fl. St. 14.
Allgemeine Beschreibung	In Tifers erinnert ein Gedenkkreuz an Fw Gerhard Bünter, der am 09.08.1955 im Rahmen eines Schiess-Trainingskurses der Fliegerstaffel 14 abstürzte und ums Leben kam. Der Jakobsweg führte damals am Trümmerfeld der Absturzstelle vorbei. Nachdem das Kreuz lange im Garten eines Wohnhauses stand, steht es nun bei der Absturzstelle.
Weitere Informationen	Meyer, Fabienne: «Mais de temps à autre... l'un d'eux ne rentrait pas.» Denkmäler für Abstürze, Abschüsse und Unfälle in der Schweizer Militäraviatik. Hg. von der Schweizer Luftwaffe, Bern 2017.
Bildnachweis	Fabienne Meyer, Schweizer Armee





Gedenkstein für den Tuileriensturm in Paris 1792, Tentlingen, Schloss

Inventar-Nr	FR 33
Standort, Kanton	Tentlingen, Schloss, FR
Bezeichnung	Gedenkstein für den Tuileriensturm in Paris 1792
Kategorie	Spezialdenkmal
Thema	Tuileriensturm; Französische Revolution; Fremde Dienste
Zeitraum	1792
Form	Gedenkstein
Koordinaten, Höhe	2581396 1179519, 723.4
Baujahr	Unbekannt
Urheber*in / Künstler*in	Initiant: Nicolas de Gady
Inschriften	Den Schweizern vom 10. August 1792
Allgemeine Beschreibung	Flankiert von zwei kleineren Steinen steht ein grosser grabsteinartiger Fels in der Nähe des Schlosses Tentlingen. Die Inschrift erinnert an die verstorbenen Söldner im Tuileriensturm in Paris 1792. Der Gedenkstein wurde von Nicolas de Gady Ende des 18. Jh. oder zu Beginn des 19. Jh. beim Herrenhaus gegenüber der ehemaligen Burg errichtet. 1979 wurde der Gedenkstein an den heutigen Standort versetzt.
Weitere Informationen	Freiburger Nachrichten: «Ein Rundgang durch zwei Gemeinden mit Geschichte», 12.09.2014: https://www.freiburger-nachrichten.ch/nachrichten-sense/ein-rundgang-durch-zwei-gemeinden-mit-geschichte HLS. Tentlingen: https://hls-dhs-dss.ch/de/articles/001038/2012-08-15/ HLS. Tuileriensturm: https://hls-dhs-dss.ch/de/articles/008916/2014-02-25/
Bildnachweis	Matthias Hemund, Schweizer Armee

